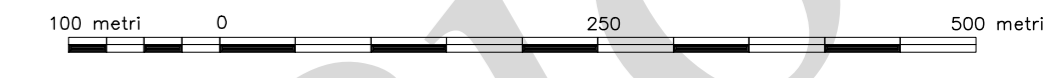


REGIONE CAMPANIA CARTA TECNICA NUMERICA REGIONALE Elemento n° 467154 PONTECAGNANO OVEST

Scala 1:5 000



DATI INFORMATIVI: RAPPRESENTAZIONE CARTOGRAFICA: UTM-WGS84, SISTEMA DI RIFERIMENTO: WGS84, TAGLIO CARTOGRAFICO: Sistema Geografico Europeo Unificato, DATUM: Ellissoide WGS84, SISTEMA GEODETICO: ETRF 1989 - WGS 84, LONGITUDINE: Riferita a Greenwich, ALTIMETRIA: Riferita al livello medio del mare, (Mareografo di Genova 1942), EQUIDISTANZA: Curve di livello ordinarie 5 m (per le curve tratteggiate 2,5 m)

Table with 4 columns: DA, A, Δ E, Δ N. Rows for UTM-WGS 84, UTM-E.D. 50, UTM-WGS 84, Gauss-Boaga (Roma 40).


Table with 3 columns: COORDINATE UTM-WGS84 E QUOTE ORTOMETRICHE, POSIZIONE. Rows for vertices 467057, 467347, 467367, 197801.

Table with 5 columns: SISTEMA, NO, NE, SO, SE. Rows for GEOGRAFICO WGS 84, UTM-WGS 84, UTM-E.D. 50, GAUSS-BOAGA (Roma 40).

Le coordinate segnate in cornice sono nel sistema UTM WGS 84. La parametratura UTM E.D. 50 è indicata in cornice con il segno convenzionale. La graduazione geografica è riferita al sistema WGS 84.

Tables for SITUAZIONE 1:50 000 IGM and SITUAZIONE 1:10 000 E 1:5 000. Includes a grid of map sheets.

Table with 3 columns: Serie, Fotogrammi, Data. Rows for 0919, 0509, 0537, 0836.



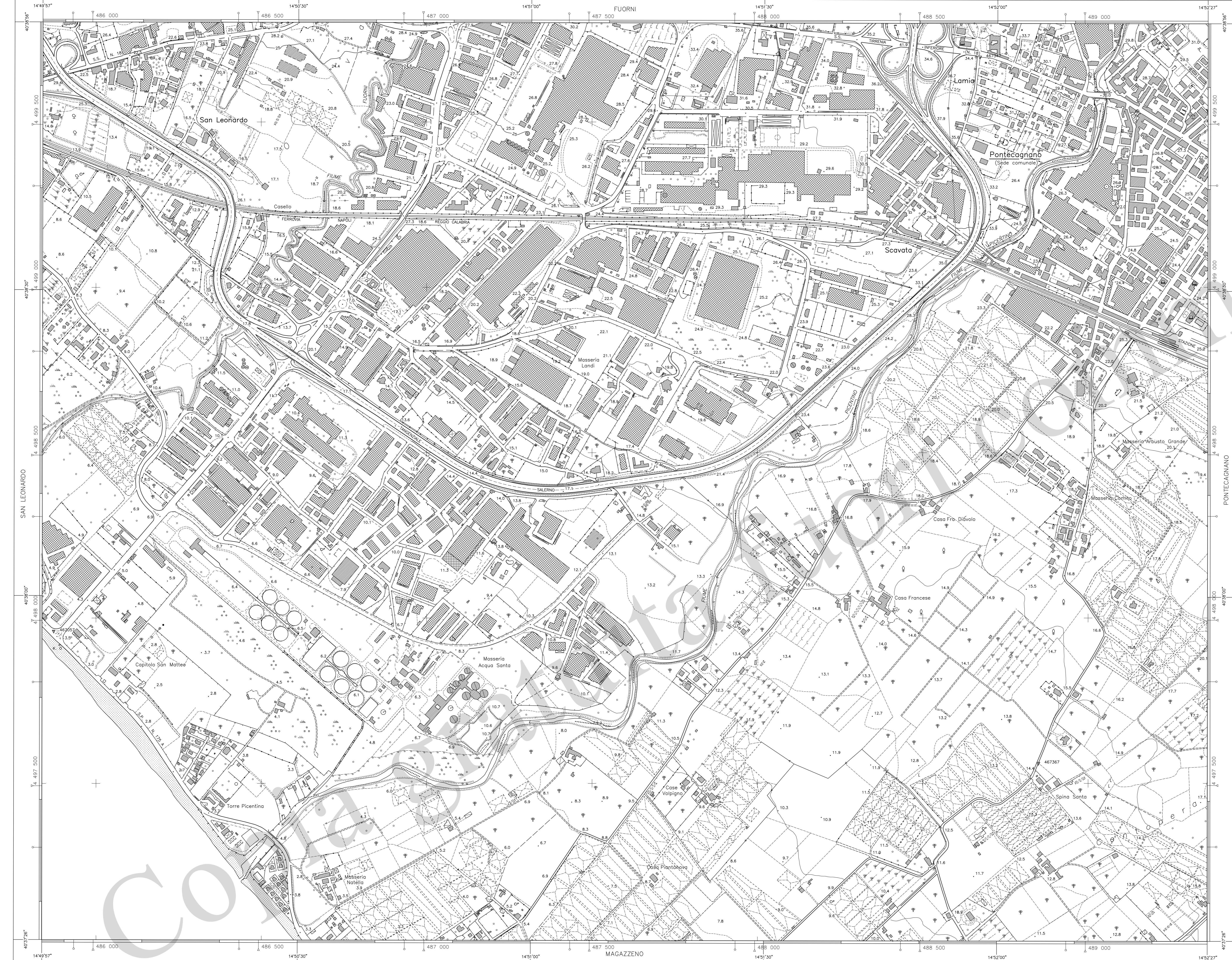
REGIONE: Campania, PROVINCIA: Salerno, COMUNE: 1 Salerno, 2 Pontecagnano Olivo

ATTENZIONE: Per la posizione planimetrica 1,20 m; per le quote 0,75 m

DIREZIONE RESPONSABILE DEL PROGETTO: Dott. Gen. Vincenzo Guerra

DIREZIONE LAVORI: Prof. Arch. Luigi Piemontese

COLLAUDO: Ing. Antonio Coppola



TRANSPORTI: Autostada, Strada asfaltata, Strada non asfaltata, Percorso pedonale, Strada in costruzione, Sentiero facile, Tratturo, Mulattiera, Mezzeria stradale, Strada in galleria, Funivia, cabinovia, Seggiovia.

COSTRUZIONI VARIE, IMPIANTI: Edificio generico, Edificio industriale, Edificio del terziario industriale, Edificio agricolo, Edificio di culto, Cimitero, Cappella, tabernacolo, Torre, ciminiero, Monumento, Edificio in costruzione.

SERVIZI: Elettrodotto ad alta tensione, Elettrodotto a media tensione, Cabina elettrica, Casella di trasformazione, Acquedotto sopraelevato, Acquedotto interrato, Mattondoto, Impianto edico, Antenna per telecomunicazione, Depuratore, Stazione di rifornimento.

OROGRAFIA: Curva di livello direttrice, Curva di livello incerto, Curva di livello ordinario, Ciglio di frana, Scarpata naturale o artificiale, Ghiaione, pietraia, Sabbia, duna, Deposito sabbioso, Ciglio di area estrattiva, cave.

IDROGRAFIA: Corso d'acqua > 5 m, Corso d'acqua < 5 m, Canaletto, Vasca o piscina, Abbeveratoio, fontana, sorgente, Palude, Briglia, pescia, cascata, Presa, Condotto forzato, Condotto forzato sotterraneo.

VEGETAZIONE: Limite di coltura, Limite di tagliata, Limite di bosco, Filare di alberi, Filare di viti, Filare di olivi, Filare di agrumi, Filare di frutteto, Bosco fitto, Albero generico, vigneto, Uliveto, frutteto, Agumeto, larice, Ceduo, abete, Faggio, pino, Cipressa, eucalipto, Leccio, quercia, Pioppo, castagno.

CONFINI: Muro a secco, Muro divisorio, Muro di sostegno, Palizzata, canalicolo, rete, filo spinato, Siepe, Limite comunale, Limite provinciale, Limite regionale.

PUNTI TOPOGRAFICI: Vertice della rete IGM95, Vertice di livellazione, Caposaldi di livellazione.