



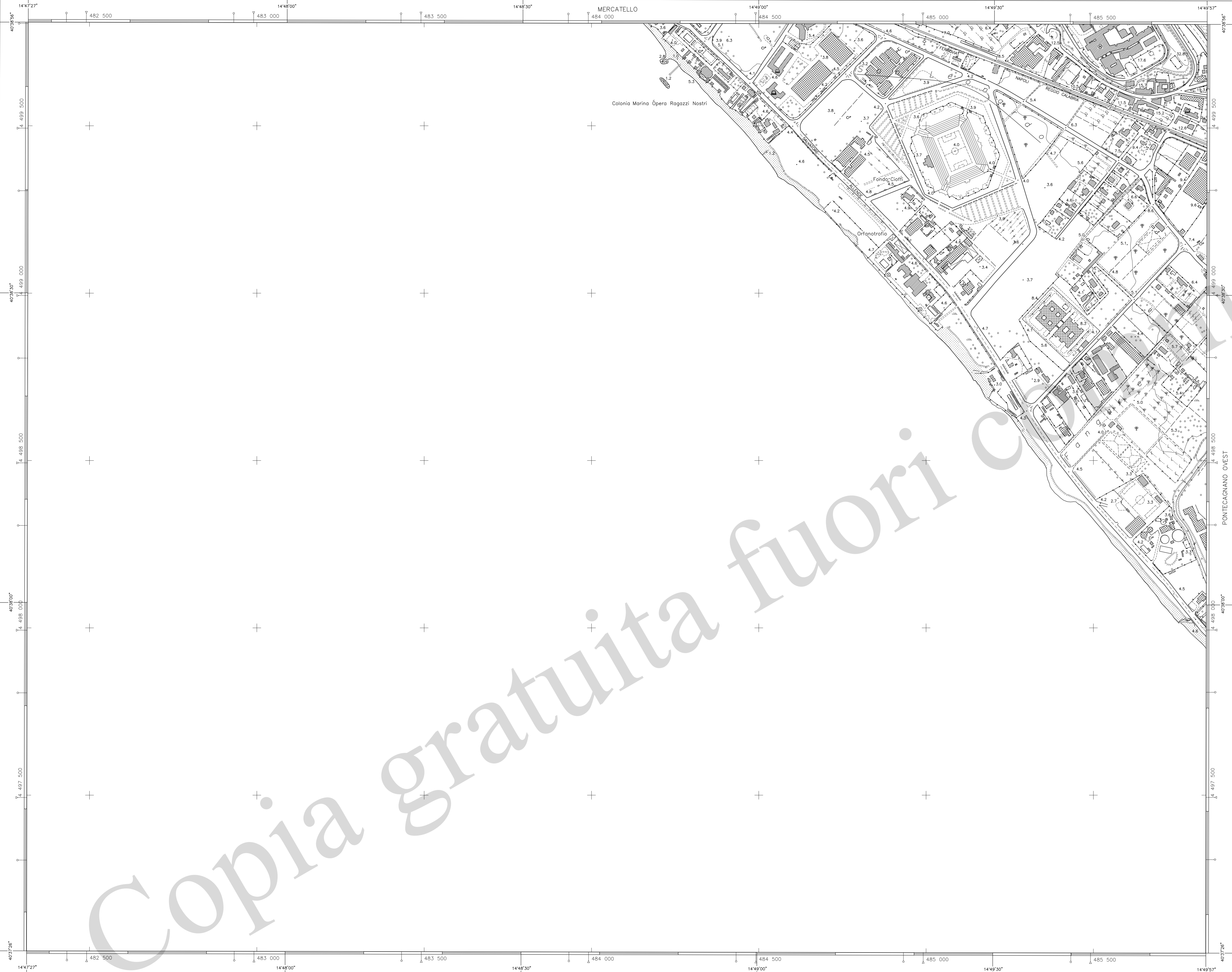
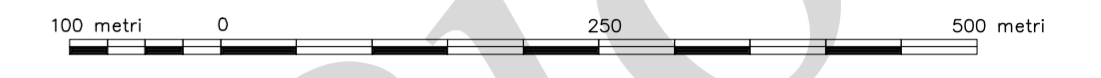
REGIONE CAMPANIA

CARTA TECNICA NUMERICA REGIONALE

Elemento n° 467141

SAN LEONARDO

Scala 1:5 000



DATI INFORMATIVI

RAPPRESENTAZIONE CARTOGRAFICA: UTM-WGS84
 SISTEMA DI RIFERIMENTO: WGS84
 TAGLIO CARTOGRAFICO: Sistema Geografico Europeo Unificato
 DATUM: Ellissoide WGS84
 SISTEMA GEODETICO: ETRF 1989 - WGS 84
 LONGITUDINE: Riferito a Greenwich
 ALTIMETRIA: Riferita al livello medio del mare. (Mareografo di Genova 1942)
 EQUIDISTANZA: Curve di livello ordinarie 5 m (per le curve tratteggiate 2,5 m)

COSTANTI DI TRASFORMAZIONE

DA	A	Δ E	Δ N
UTM-WGS 84	UTM-E.D. 50	70	194
UTM-WGS 84	Gauss-Boaga (Roma 40)	2 020 008	8

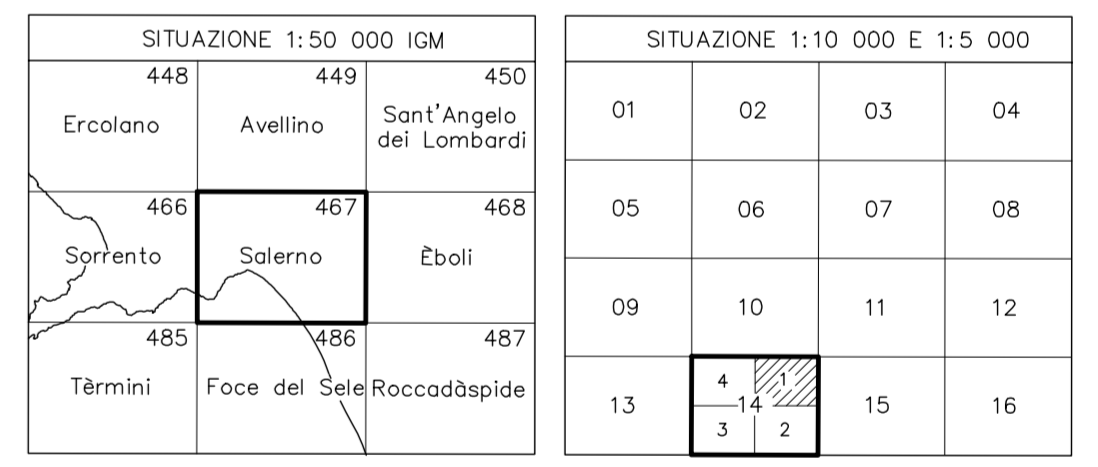
VERTICI E CAPOSALDI CONTENUTI NELL'ELEMENTO

COORDINATE UTM-WGS84 E QUOTE ORTOMETRICHE				POSIZIONE
Vertice	E	N	Quota	
467057	485872.26	4497960.43	4.50	
				467057

COORDINATE DEI VERTICI DELL'ELEMENTO

SISTEMA	VERTICE	VERTICE			
		NO	NE	SO	SE
GEOGRAFICO WGS 84	φ	40°38'56"	40°38'56"	40°37'26"	40°37'26"
	λ	14°47'27"	14°49'57"	14°47'27"	14°49'57"
UTM-WGS 84	N	4 499 810	4 499 803	4 497 035	4 497 028
	E	482 317	485 840	482 312	485 836
UTM-E.D. 50	N	4 500 004	4 499 996	4 497 229	4 497 221
	E	482 386	485 909	482 379	485 903
GAUSS-BOAGA (Roma 40)	N	4 499 817	4 499 810	4 497 042	4 497 035
	E	2 502 326	2 505 849	2 502 320	2 505 844

Le coordinate segnate in cornice sono nel sistema UTM WGS 84.
 La parametratura UTM E.D. 50 è indicata in cornice con il segno convenzionale \rightarrow
 La parametratura Gauss Boaga è indicata in cornice con il segno convenzionale \rightarrow
 La graduazione geografica è riferita al sistema WGS 84

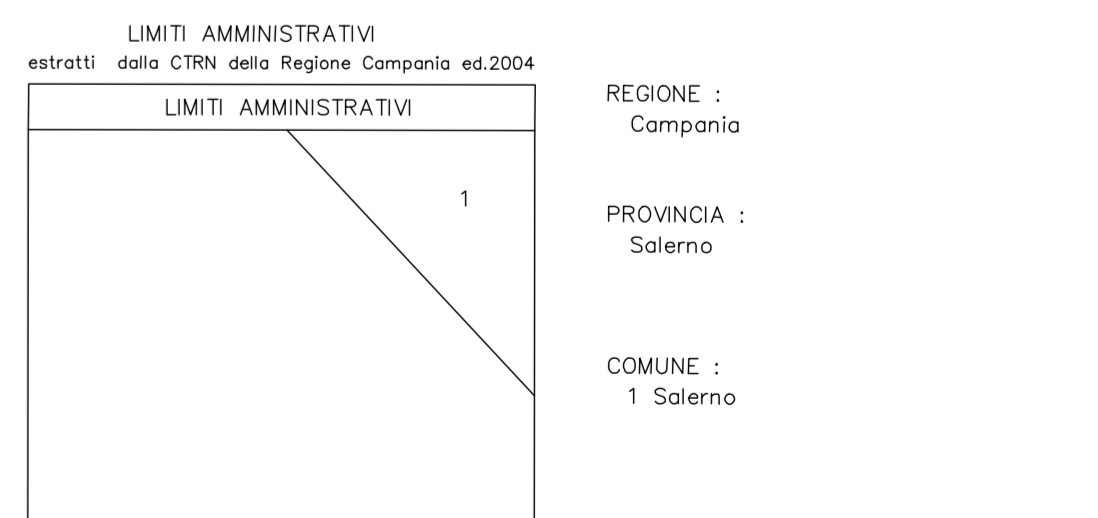


DECLINAZIONE MAGNETICA, CONVERGENZA E MODULO DI DEFORMAZIONE LINEARE AL CENTRO DELL'ELEMENTO

δ = +145'
 γ = -007'
 m = +0,8996031

La declinazione magnetica è al 1 Gennaio 2000 e varia annualmente di +4.33"

Serie	Fotogrammi	Data
0019	1609-1615	24.08.2004
0059	2733-2729	25.08.2004
0037	2728	25.08.2004
0863	366-368	25.10.2004



ATTENZIONE : Per la posizione planimetrica 1,20 m; per le quote 0,75 m

DIRIGENTE RESPONSABILE DEL PROGETTO
 Dott. Geol. Vincenzo Guerra

DIREZIONE LAVORI
 Prof. Arch. Luigi Piemontese

COLLAUDO
 Ing. Antonio Coppola

TRASPORTI

- Autostrada
- Strada asfaltata, ciglio chilometrico, piste
- Strada non asfaltata
- Percorso pedonale o ciclabile
- Strada in costruzione
- Sentiero facile
- Tratturo
- Mulattiera
- Mezzeria stradale e linea spartitraffica
- Strada in galleria
- Funivia, cabinovia
- Seggiovia
- Ferrovia a scartamento ordinario
- Ferrovia a scartamento ridotto
- Tramvia in sede propria e fuiclosure
- Ferrovia in costruzione
- Ferrovia in disarmo
- Ciglio massiccato
- Tratto ferroviario in galleria
- Imbocco galleria stradale e ferroviaria
- Passaggio a livello
- Aeroporto, eliporto
- Faro, fanale

COSTRUZIONI VARIE, IMPIANTI

- Edificio generico
- Edificio industriale
- Edificio del terziario industriale
- Edificio agricolo, stallo, ricovero animali
- Edificio di culto, capanne
- Cimitero
- Cappella, tabernacolo
- Torre, ciminiero
- Monumento
- Edificio in costruzione
- Edificio diroccato o rudere
- Corpo aggettante
- Cabina elettrica, cabina di trasformazione
- Partico o galleria sotto edificio
- Serra
- Tettoia o pensilina
- Barocco
- Seratoio, sistema, silos non rappresentabile e rappresentabile
- Campello
- Raffineria
- Discarica
- Rottamato
- Zona archeologica
- Scuola
- Spettacolo
- Ospedale
- Tribuna

SERVIZI

- Elettrodotto ad alta tensione, con tralicci
- Elettrodotto a media tensione, con pali
- Cabina elettrica, cabina di trasformazione
- Oleodotto
- Acquedotto sopralevato, interrato
- Melanodotto
- Impianto eolico, fotovoltaico
- Antenna per telecomunicazione
- Depuratore
- Stazione, sottostazione elettrica
- Stazione di rifornimento e di servizio

OROGRAFIA

- Curva di livello direttrice
- Curva direttrice incerta
- Curva di livello ordinario
- Curva ordinaria incerta
- Curva di livello ausiliario
- Ciglio di frana
- Scarpata naturale o artificiale
- Gratta con accesso verticale, orizzontale
- Sabbia, duna, deposito sabbioso
- Roccia
- Ciglio di area estrattiva, cava

IDROGRAFIA

- Corso d'acqua > 5 m
- Corso d'acqua < 5 m
- Condotto irriguo o scolo
- Vasca o piscina, prezzo
- Abbeveratoio, fontana, sorgente
- Palude
- Briglia, pescola, cossato
- Preso
- Condotto forzato
- Condotto forzato sotterraneo

VEGETAZIONE

- Limite di coltura
- Limite di tagliato
- Limite di bosco
- Filare di alberi
- Filare di viti
- Filare di olivi
- Filare di agrumi
- Filare di frutteto
- Bosco fitto
- Albero generico, vigneto
- Ulivo, frutteto
- Agrumeto, larice
- Ceduo, abete
- Foglio, pino
- Cipresso, eucalipto
- Leccio, quercia
- Pioppo, castagno
- Macchia, prato

CONFINI

- Muro a secco
- Muro divisorio
- Muro di sostegno
- Palizzata, cancellato, rete, filo spinato
- Siepe
- Limite comunale
- Limite provinciale
- Limite regionale

PUNTI TOPOGRAFICI

- Vertice della rete IGM95
- Vertice della rete regionale di raffinamento
- Caposaldo di livellazione