

REGIONE CAMPANIA CARTA TECNICA NUMERICA REGIONALE

Elemento n° 467113 FUORNI

Scala 1:5 000



DATI INFORMATIVI: RAPPRESENTAZIONE CARTOGRAFICA: UTM-WGS84, SISTEMA DI RIFERIMENTO: WGS84, TAGLIO CARTOGRAFICO: Sistema Geografico Europeo Unificato, DATUM: Ellissoide WGS84, SISTEMA GEODETICO: ETRF 1989 - WGS 84, LONGITUDINE: Riferita a Greenwich, ALTIMETRIA: Riferita al livello medio del mare, (Mareografo di Genova 1942), EQUIDISTANZA: Curve di livello ordinarie 5 m (per le curve tratteggiate 2,5 m)

Table with 4 columns: DA, A, Δ E, Δ N. Rows for UTM-WGS 84 and UTM-WGS 84 Gauss-Boaga (Roma 40).

Table with 3 columns: COORDINATE UTM-WGS84 E QUOTE ORTOMETRICHE, POSIZIONE. Rows for Vertice E, Vertice N, Vertice S, Vertice SE.

Table with 5 columns: SISTEMA, NO, NE, SO, SE. Rows for GEORAFICO WGS 84, UTM-WGS 84, UTM-E.D. 50, GAUSS-BOAGA (Roma 40).

Le coordinate segnate in cornice sono nel sistema UTM WGS 84. La parametratura UTM E.D. 50 è indicata in cornice con il segno convenzionale. La parametratura Gauss Boaga è indicata in cornice con il segno convenzionale. La graduazione geografica è riferita al sistema WGS 84.

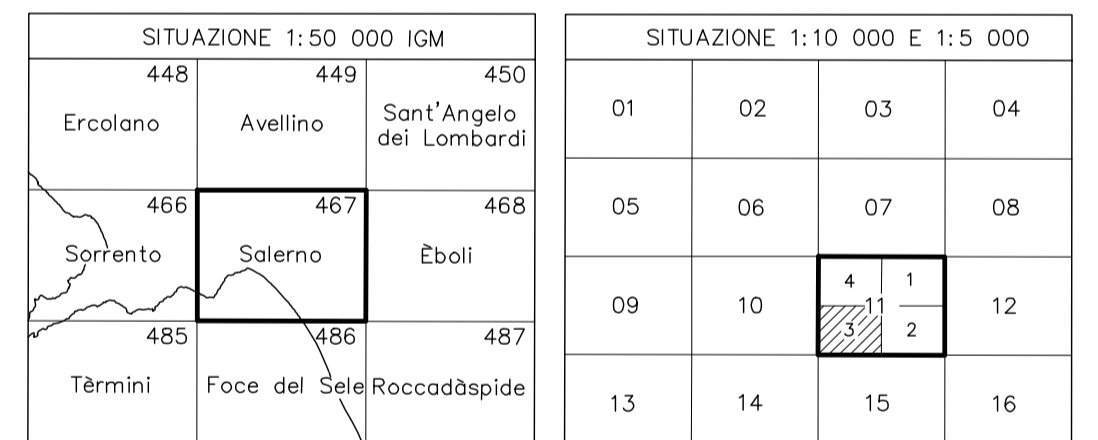
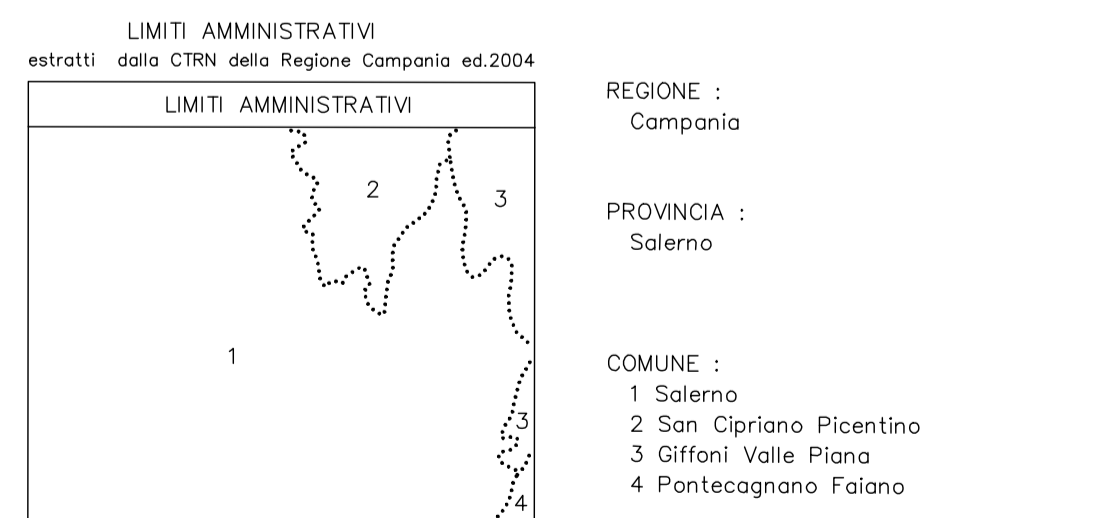


Table with 3 columns: Serie, Fotogrammi, Data. Rows for 0509, 0510, 0520, 0529.

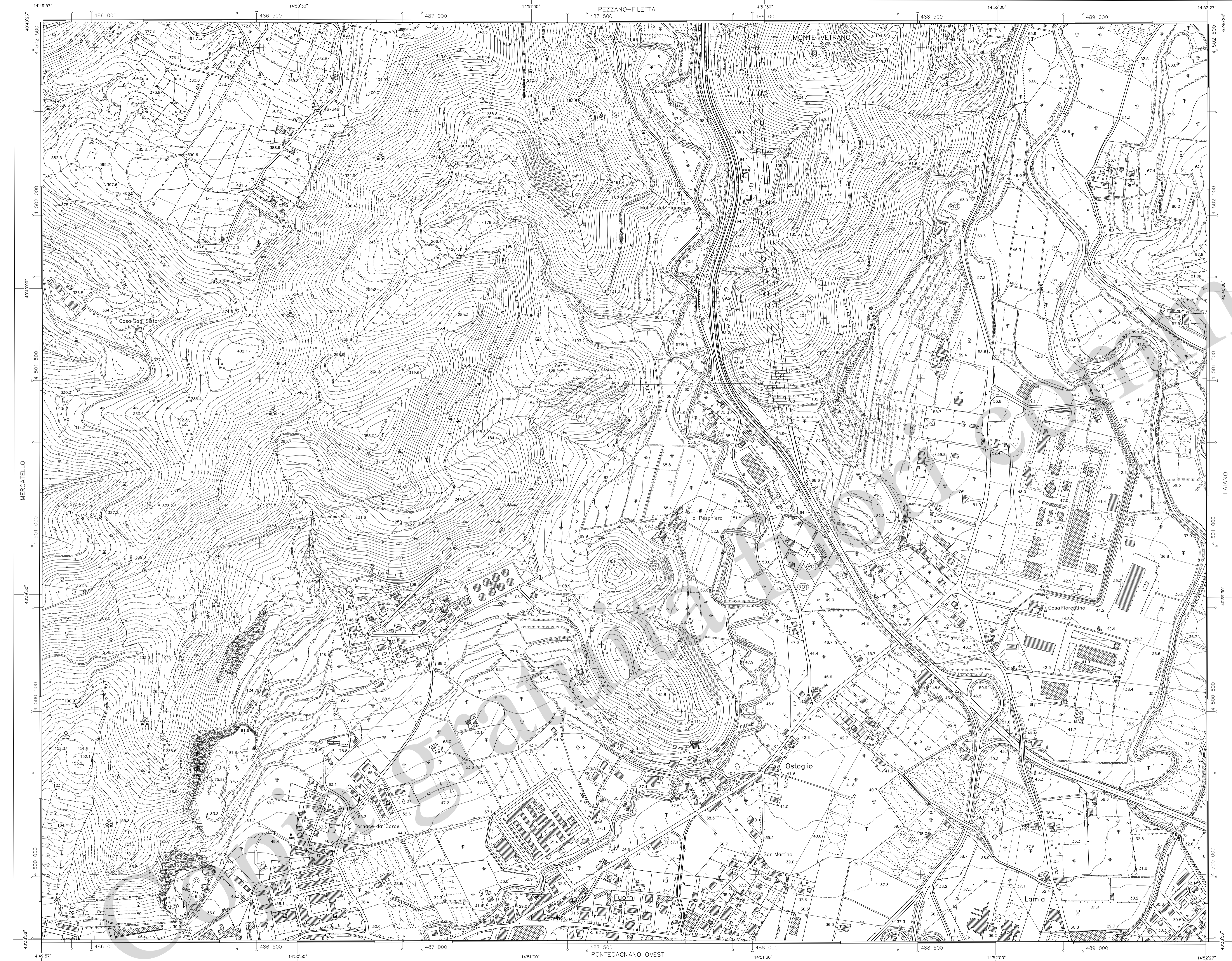


ATTENDIBILITÀ: Per la posizione planimetrica 1,20 m; per le quote 0,75 m

DIREZIONE RESPONSABILE DEL PROGETTO: Dott. Geol. Vincenzo Guerra

DIREZIONE LAVORI: Prof. Arch. Luigi Piemontese

COLLAUDO: Ing. Antonio Coppola



TRANSPORTI: Autostada, Strada asfaltata, Strada non asfaltata, Percorso pedonale o ciclabile, Strada in costruzione, Sentiero faoite, Tratturo, Mulattiera, Mezzeria stradale e linea sovraterrica, Strada in galleria, Funivia, cabinovia, Seggiovia.

CONSTRUZIONI VARIE, IMPIANTI: Edificio generico, Edificio industriale, Edificio del terziario industriale, Edificio agricolo, stalla, ricovero animali, Edificio di culto, campanile, Cimitero, Cappella, tabernacolo, Torre, ciminiero, Monumento, Edificio in costruzione.

SERVIZI: Elettrodotto ad alta tensione, con trafletti, Elettrodotto a media tensione, con pali, Cabina elettrica, cabina di trasformazione, Ouedotto, Acquedotto sovrappavimento, Impianto eolico, fotovoltaico, Antenna per telecomunicazione, Depuratore, Stazione, sottostazione elettrica, Stazione di rifornimento e di servizio.

OROGRAFIA: Curva di livello direttrice, Curva di livello incerta, Curva di livello ordinario, Curva di livello ausiliario, Ciglio di scarpata, Ciglio di area estrattiva, cava.

IDROGRAFIA: Corso d'acqua > 5 m, Corso d'acqua < 5 m, Canaletto irriguo o scolo, Vasca o piscina, pozzo, Abbeveratoio, fontana, sorgente, Palude, Briglia, pescaia, cossato, Presa, Condotta forzata, Condotta forzata sotterranea.

VEGETAZIONE: Limite di coltura, Limite di tagliato, Limite di bosco, Filare di alberi, Filare di viti, Filare di olivi, Filare di agrumi, Filare di frutteto, Bosco fitto, Albero generico, vigneto, Uliveto, frutteto, Agrumeto, larice, Ceduo, abete, Faggio, pino, Cipressi, eucalipto, Leccio, quercia, Macchia, prato.

CONFINI: Muro a secco, Muro divisorio, Muro di sostegno, Palizzata, concanato, rete, filo spinato, Siepe, Limite comunale, Limite provinciale, Limite regionale.

PUNTI TOPOGRAFICI: Vertice della rete regionale di raffittimento, Caposaldo di livellazione.