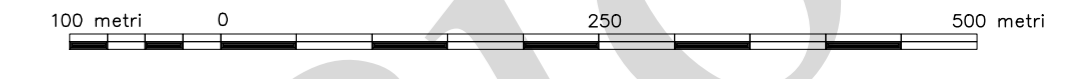


REGIONE CAMPANIA

CARTA TECNICA NUMERICA REGIONALE

Elemento n° 467112
FAIANO

Scala 1:5 000



DATI INFORMATIVI
 RAPPRESENTAZIONE: CARTOGRAFICA: UTM-WGS84
 SISTEMA DI RIFERIMENTO: WGS84
 TAGLIO CARTOGRAFICO: Sistema Geografico Europeo Unificato
 DATUM: Ellissoide WGS84
 SISTEMA GEODETICO: ETRF 1989 - WGS 84
 LONGITUDINE: Riferito a Greenwich
 ALTIMETRIA: Riferita al livello medio del mare (Mareografo di Genova 1942)
 EQUIDISTANZA: Curve di livello ordinarie 5 m (per le curve tratteggiate 2,5 m)

COSTANTI DI TRASFORMAZIONE

| | | | |
|------------|-----------------------|-----------|-----|
| DA | A | Δ E | Δ N |
| UTM-WGS 84 | UTM-E.D. 50 | 70 | 194 |
| UTM-WGS 84 | Gauss-Boaga (Roma 40) | 2 020 008 | 8 |

VERTICI E CAPOALDI CONTENUTI NELL'ELEMENTO

| COORDINATE UTM-WGS84 E QUOTE ORTOMETRICHE | POSIZIONE | | | |
|---|-----------|------------|--------|--------|
| Vertice | N | Quota | | |
| 467348 | 491887.08 | 4501312.03 | 145.14 | 467348 |

COORDINATE DEI VERTICI DELL'ELEMENTO

| SISTEMA | ϕ | VERTICE | | | |
|-----------------------|---------|-----------|-----------|-----------|-----------|
| | | NO | NE | SO | SE |
| GEOGRAFICO WGS 84 | λ | 40°40'26" | 40°40'26" | 40°38'56" | 40°38'56" |
| | λ | 14°52'27" | 14°54'57" | 14°52'27" | 14°54'57" |
| UTM-WGS 84 | N | 4 502 572 | 4 502 568 | 4 499 797 | 4 499 793 |
| | E | 489 367 | 492 889 | 489 363 | 492 886 |
| UTM-E.D. 50 | N | 4 502 766 | 4 502 761 | 4 499 990 | 4 499 986 |
| | Fuso 33 | E | 489 435 | 492 957 | 489 431 |
| GAUSS-BOAGA (Roma 40) | N | 4 502 579 | 4 502 575 | 4 499 804 | 4 499 800 |
| | E | 2 509 376 | 2 512 898 | 2 509 372 | 2 512 895 |

Le coordinate segnate in cornice sono nel sistema UTM WGS 84
 La parametratura UTM E.D. 50 è indicata in cornice con il segno convenzionale
 La parametratura Gauss Boaga è indicata in cornice con il segno convenzionale
 La graduazione geografica è riferita al sistema WGS 84

SITUAZIONE 1:50 000 IGM

| | | |
|----------|---------------|--------------------------|
| 448 | 449 | 450 |
| Ercolano | Avellino | Sant'Angelo dei Lombardi |
| 466 | 467 | 468 |
| Sorrento | Salerno | Eboli |
| 485 | 486 | 487 |
| Termini | Foce del Sele | Rocca di Capua |

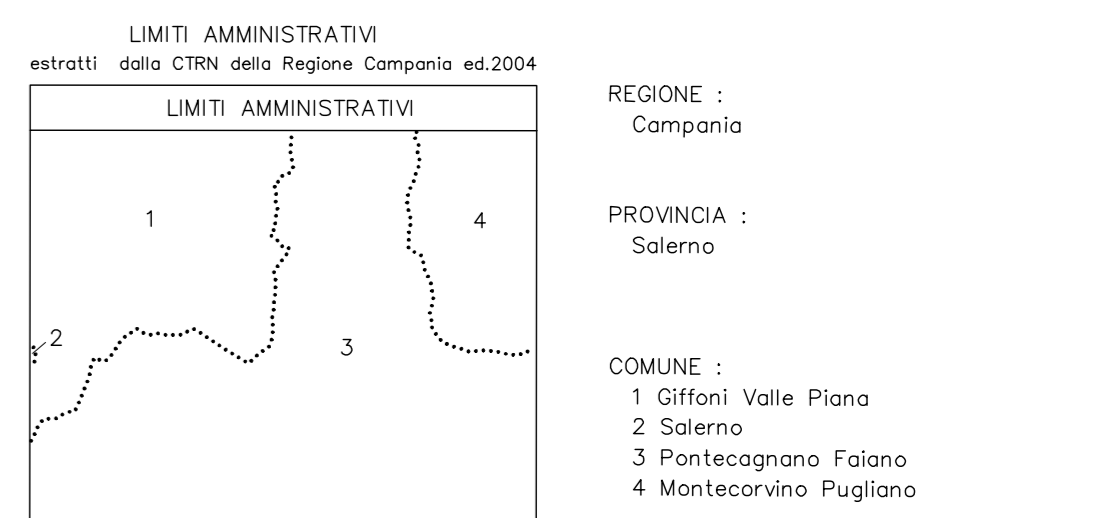
SITUAZIONE 1:10 000 E 1:5 000

| | | | |
|----|----|----|----|
| 01 | 02 | 03 | 04 |
| 05 | 06 | 07 | 08 |
| 09 | 10 | 11 | 12 |
| 13 | 14 | 15 | 16 |

DECLINAZIONE MAGNETICA, CONVERGENZA E MODULO DI DEFORMAZIONE LINEARE AL CENTRO DELL'ELEMENTO

| Serie | Fotogrammi | Data |
|-------|------------|------------|
| 6910 | 2693-2698 | 25.08.2004 |
| 6920 | 2718-2722 | 25.08.2004 |
| 6929 | 2729-2733 | 25.08.2004 |

δ = +145'
 γ = -094'
 m = 0,9996009
 La declinazione magnetica è al 1 Gennaio 2000 e varia annualmente di +4.32"

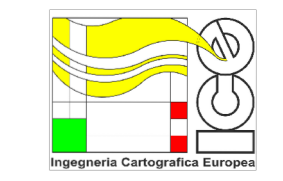


ATTENDIBILITÀ : Per la posizione planimetrica 1,20 m; per le quote 0,75 m

DIRIGENTE RESPONSABILE DEL PROGETTO
 Dott. Geol. Vincenzo Guerra

DIREZIONE LAVORI
 Prof. Arch. Luigi Piemontese

COLLAUDO
 Ing. Antonio Coppola



TRASPORTI

- Autostada
- Strada asfaltata, capo chilometrico, ponte
- Strada non asfaltata
- Percorso pedonale o ciclabile
- Strada in costruzione
- Sentiero facile
- Tratturo
- Multiterza
- Mazzera stradale e linee sportive
- Strada in galera
- Funivia, cabinovia
- Seggiovia
- Ferrovia a scartamento ordinario
- Ferrovia a scartamento ridotto
- Tramvia in sede propria e funicolare
- Ferrovia in costruzione
- Ferrovia in disuso
- Ciglio massiccata
- Tratto ferrovia in galera
- Imbocco galleria stradale e ferroviaria
- Passaggio a livello
- Aeroporto, eliporto
- Faro, fanale

COSTRUZIONI VARIE, IMPIANTI

- Edificio generico
- Edificio industriale
- Edificio del terziario industriale
- Edificio agricolo, stalla, ricovero animali
- Edificio di culto, capanne
- Cimitero
- Cappella, tabernacolo
- Torre, ciminiero
- Monumento
- Edificio in costruzione
- Edificio arcoato o ruvide
- Corpo aggettante
- Containers, abitazione precaria
- Parco o galleria sotto edificio
- Serra
- Tettoia o pensina
- Baracca
- Serristorio, sistema, silos non rappresentabile e rappresentabile
- Compaggio
- Raffineria
- DIS Discarica
- ROT Rottamato
- Zona archeologica
- Spettacolo
- Opedade
- Municipio
- Tribunde

SERVIZI

- Elettrodotto ad alta tensione, con tralicci
- Elettrodotto a media tensione, con poli
- Cabina elettrica, cabina di trasformazione
- Deodotro
- Acquedotto sopraelevato, interrato
- Metanodotro
- Impianto eolico, fotovoltaico
- Antenna per telecomunicazione
- Depuratore
- Stazione, sottostazione elettrica
- Stazione di rifornimento e di servizio

OROGRAFIA

- Curva di livello direttrice
- Curva di livello incerto
- Curva di livello ordinaria
- Curva di livello ausiliaria
- Ciglio di frana
- Scarpata naturale o artificiale
- Gratta con accesso verticale, orizzontale
- Sabbia, duna, deposito sabbioso
- Ciglio di area estrattiva, cave

IDROGRAFIA

- Corso d'acqua > 5 m
- Corso d'acqua < 5 m
- Condotto irriguo o scolo
- Vasca o piscina, stagno
- Abbeveratoio, fontana, sorgente
- Palude
- Briglia, pescola, cascata
- Preso
- Condotto forzato
- Condotto forzato sotterraneo

VEGETAZIONE

- Limite di coltura
- Limite di taglio
- Limite di bosco
- File di alberi
- File di viti
- File di olivi
- File di agrumi
- File di frutteto
- Bosco fitto
- Albero generico, vigneto
- Uliveto, frutteto
- Agumeto, larice
- Ceduo, abete
- Foggio, pino
- Cipress, eucalipto
- Leccio, quercia
- Pioppo, castagno

CONFINI

- Muro a secco
- Muro divisorio
- Muro di sostegno
- Palizzata, cancellata, rete, filo spinato
- Siepe
- Limite comunale
- Limite provinciale
- Limite regionale

PUNTI TOPOGRAFICI

- Vertice della rete IGM95
- Vertice della rete regionale di raffittimento
- Caposaldo di livellazione