

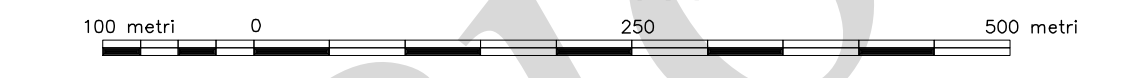


# REGIONE CAMPANIA

## CARTA TECNICA NUMERICA REGIONALE

### Elemento n° 467103 TORRIONE

Scala 1:5 000



DATI INFORMATIVI

RAPPRESENTAZIONE CARTOGRAFICA: UTM-WGS84  
 SISTEMA DI RIFERIMENTO: WGS84  
 TAGLIO CARTOGRAFICO: Sistema Geografico Europeo Unificato  
 DATUM: Elissoide WGS84  
 SISTEMA GEODETICO: ETRF 1989 - WGS 84  
 LONGITUDINE: Riferita a Greenwich  
 ALTIMETRIA: Riferita al livello medio del mare. (Mareografo di Genova 1942)  
 EQUIDISTANZA: Curve di livello ordinarie 5 m (per le curve tratteggiate 2,5 m)

COSTANTI DI TRASFORMAZIONE

DA	A	Δ E	Δ N
UTM-WGS 84	UTM-E.D. 50	70	194
UTM-WGS 84	Gauss-Boaga (Roma 40)	2 020 008	8

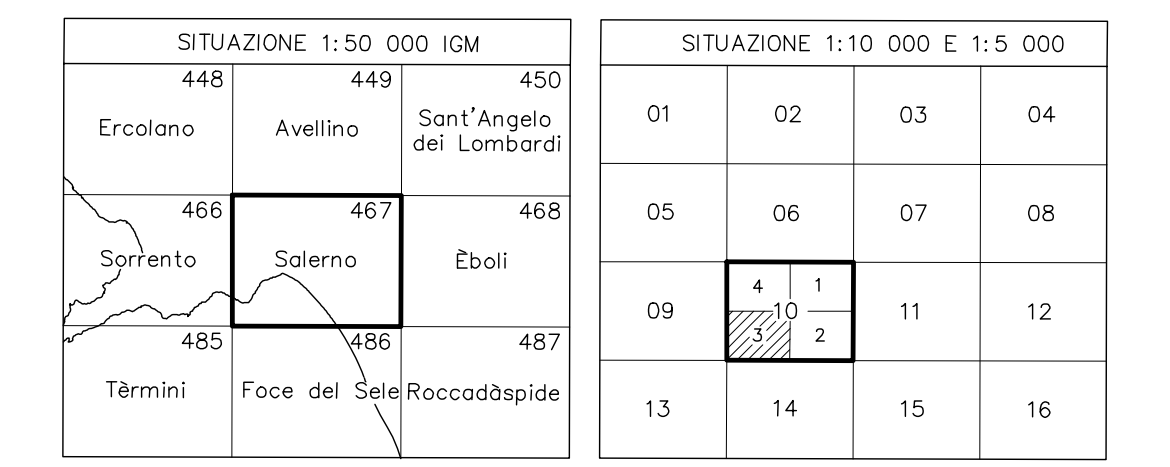
VERTICI E CAPOALDI CONTENUTI NELL'ELEMENTO

COORDINATE UTM-WGS84	E	N	Quota	POSIZIONE
467058	479100.09	4502567.19	1.82	467058
467344	480568.78	4502515.31	3.73	467344

COORDINATE DEI VERTICI DELL'ELEMENTO

SISTEMA	VERTICE	VERTICE			
		NO	NE	SO	SE
GEOGRAFICO WGS 84	φ	40°40'26"	40°40'26"	40°38'56"	40°38'56"
	λ	14°44'57"	14°47'27"	14°44'57"	14°47'27"
UTM-WGS 84	N	4 502 595	4 502 585	4 499 819	4 499 810
	E	478 802	482 324	478 794	482 317
UTM-E.D. 50	N	4 502 788	4 502 779	4 500 013	4 500 004
	E	478 671	482 392	478 863	482 386
GAUSS-BOAGA (Roma 40)	N	4 502 602	4 502 592	4 499 826	4 499 817
	E	2 498 811	2 502 333	2 498 803	2 502 326

Le coordinate segnate in cornice sono nel sistema UTM WGS 84.  
 La parametratura UTM E.D. 50 è indicata in cornice con il segno convenzionale  $\rightarrow$   
 La parametratura Gauss Boaga è indicata in cornice con il segno convenzionale  $\rightarrow$   
 La graduazione geografica è riferita al sistema WGS 84

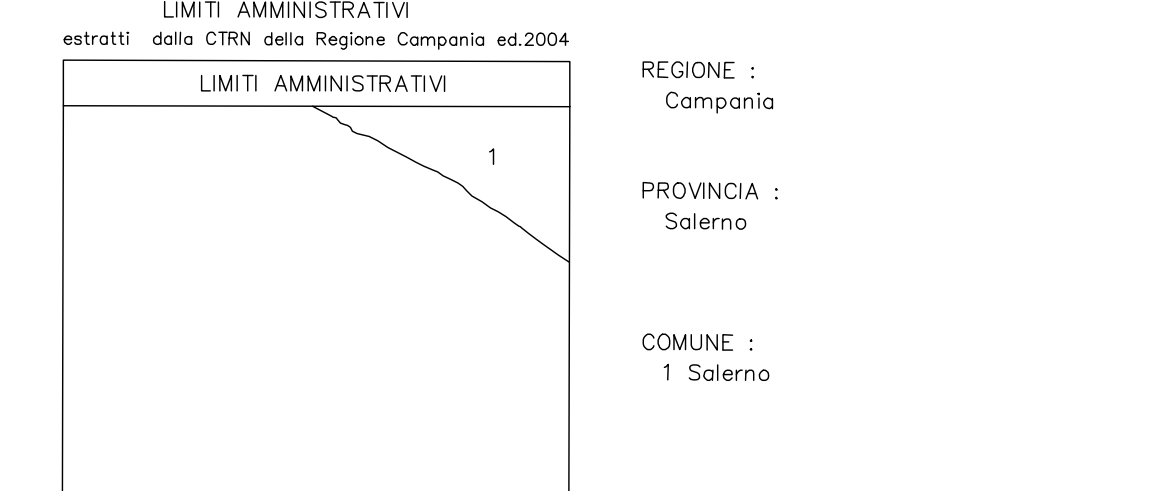


DECLINAZIONE MAGNETICA, CONVERGENZA E MODULO DI DEFORMAZIONE LINEARE AL CENTRO DELL'ELEMENTO

δ = +144'  
 γ = -0.09"  
 m = +0.0006046

La declinazione magnetica è di 1 Gennaio 2000 e varia annualmente di +4.34"

Serie	Fotogrammi	Data
0509	1636-1627	24.08.2004
0519	1609	24.08.2004
0883	0372-0374	25.10.2004
0882	0159-0160	18.06.2005

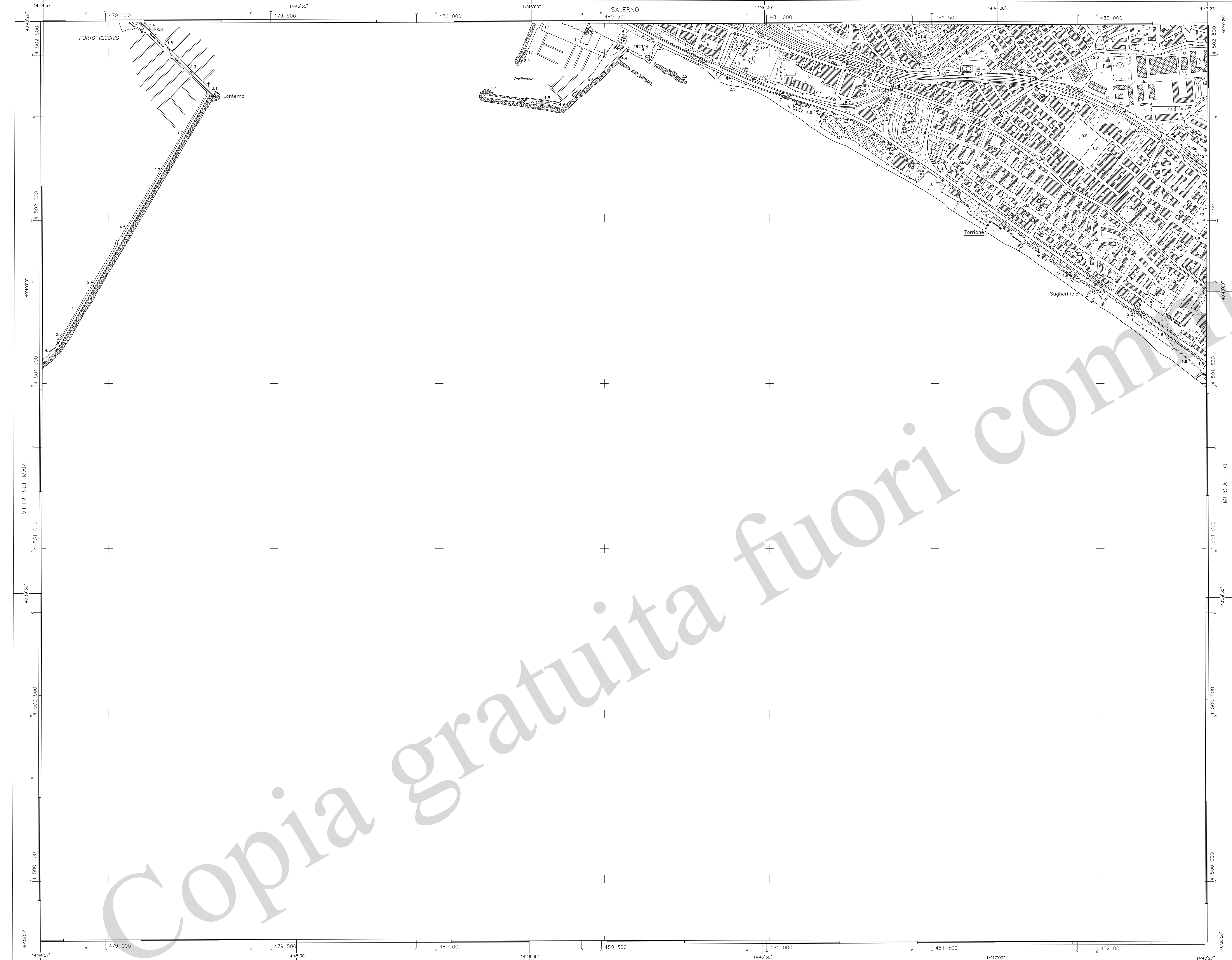
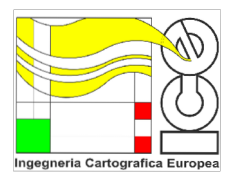


ATTENDIBILITÀ : Per la posizione planimetrica 1,20 m; per le quote 0,75 m

DIRIGENTE RESPONSABILE DEL PROGETTO  
 Dott. Geol. Vincenzo Guerra

DIREZIONE LAVORI  
 Prof. Arch. Luigi Piemontese

COLLAUDO  
 Ing. Antonio Coppola



TRASPORTI

- Autostrada
- Strada asfaltata, cippo chilometrico, ponte
- Strada non asfaltata
- Percorso pedonale o ciclabile
- Strada in costruzione
- Sentiero facile
- Tratturo
- Mulattiera
- Mezziera stradale e linea spartitraffico
- Strada in galleria
- Funivia, cabinovia
- Seggiovia

COSTRUZIONI VARIE, IMPIANTI

- Edificio generico
- Edificio industriale
- Edificio del terziario industriale
- Edificio agricolo, stalla, ricovero animali
- Edificio di culto, campanile
- Cimitero
- Tettoia o pensilina
- Baracca
- Saracolla, sistema, alios non rappresentabile
- Monumento
- Edificio in costruzione

SERVIZI

- DIS Discarica
- ROT Rottamoio
- Zona archeologica
- Scuola
- Spettacolo
- Ospedale
- Municipio
- Tribunale

SERVIZI

- Elettrodotto ad alta tensione, con tralicci
- Elettrodotto a media tensione, con pali
- Cabina elettrica, cabina di trasformazione
- Condotta
- Acquedotto sopraelevato, interrato
- Metanodotto
- Impianto eolico, fotovoltaico
- Antenna per telecomunicazione
- Depuratore
- Stazione, sottostazione elettrica
- Stazione di rifornimento e di servizio

OROGRAFIA

- Curva di livello direttrice
- Curva direttrice incerto
- Curva di livello ordinaria
- Curva ordinaria incerto
- Curva di livello ausiliario
- Ciglio di frana
- Scarpata naturale o artificiale
- Graie con accesso verticale, orizzontale
- Ghiacciaio, pietraia
- Sabbia, duna, deposito sabbioso
- Rocce
- Ciglio di area estrattiva, cava

IDROGRAFIA

- Corso d'acqua > 5 m
- Corso d'acqua < 5 m
- Canalino irriguo o scolo
- Vaso o piscina, pizze
- Abbeveratoio, fontana, sorgente
- Palude
- Briglia, pescaia, cascata
- Presso
- Condotto forzato
- Condotto forzato sotterraneo

VEGETAZIONE

- Limite di coltura
- Limite di taglio
- Limite di bosco
- Filare di alberi
- Filare di viti
- Filare di ulivi
- Filare di agrumi
- Filare di frutteto
- Bosco fitto
- Albero generico, vigneto
- Ulivo, frutteto
- Agrumeto, larice
- Ceduo, abete
- Faggio, pino
- Cipresso, eucalipto
- Leccio, quercia
- Pioppo, castagno
- Macchia, prato

CONFINI

- Muro a secco
- Muro divisorio
- Muro di sostegno
- Palizzata, cancello, rete, filo spinato
- Siepe
- Limite comunale
- Limite provinciale
- Limite regionale

PUNTI TOPOGRAFICI

- Vertice della rete regionale di raffinemento
- Caposaldo di livellazione