

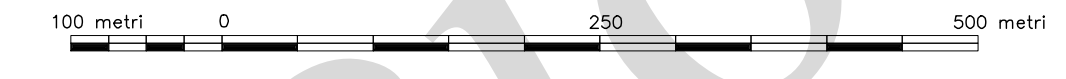
REGIONE CAMPANIA

CARTA TECNICA NUMERICA REGIONALE

Elemento n° 467101

SALA ABBAGNANO

Scala 1:5 000



DATI INFORMATIVI

RAPPRESENTAZIONE CARTOGRAFICA: UTM-WGS84
 SISTEMA DI RIFERIMENTO: WGS84
 TAGLIO CARTOGRAFICO: Sistema Geografico Europeo Unificato
 DATUM: Ellissoide WGS84
 SISTEMA GEODETICO: ETRF 1989 - WGS 84
 LONGITUDINE: Riferito a Greenwich
 ALTIMETRIA: Riferita al livello medio del mare (Mareografo di Genova 1942)
 EQUISTANZA: Curve di livello ordinarie 5 m (per le curve tratteggiate 2,5 m)

COSTANTI DI TRASFORMAZIONE



DA	A	Δ E	Δ N
UTM-WGS 84	UTM-E.D. 50	70	194
UTM-WGS 84	Gauss-Boaga (Roma 40)	2 020 008	8

VERTICI E CAPOSALDI CONTENUTI NELL'ELEMENTO

COORDINATE UTM-WGS84 E QUOTE ORTOMETRICHE	POSIZIONE			
Vertice	Quota			
467326	483921.55	4503906.49	225.58	467326

COORDINATE DEI VERTICI DELL'ELEMENTO

SISTEMA	NO	VERTICE			
		NE	SO	SE	
GEOGRAFICO WGS 84	φ	40°41'56"	40°41'56"	40°40'26"	40°40'26"
	λ	14°47'27"	14°49'57"	14°47'27"	14°49'57"
UTM-WGS 84	N	4 505 361	4 505 353	4 502 585	4 502 578
	E	482 330	485 851	482 324	485 845
UTM-E.D. 50	N	4 505 554	4 505 547	4 502 779	4 502 771
	E	482 399	485 919	482 392	485 914
GAUSS-BOAGA (Roma 40) Fuso Est	N	4 505 368	4 505 360	4 502 592	4 502 585
	E	2 502 339	2 505 860	2 502 333	2 505 854

Le coordinate segnate in cornice sono nel sistema UTM WGS 84.
 La parametratura UTM E.D. 50 è indicata in cornice con il segno convenzionale .
 La parametratura Gauss Boaga è indicata in cornice con il segno convenzionale .
 La gradazione geografica è riferita di sistema WGS 84.

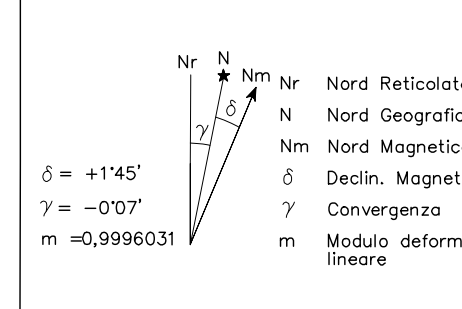
SITUAZIONE 1:50 000 IGM

448	449	450
Ercolano	Avellino	San'Angelo dei Lombardi
466	467	468
Sorrento	Salerno	Eboli
485	486	487
Términi	Face del Salto	Roccodisperide

SITUAZIONE 1:10 000 E 1:5 000

01	02	03	04
05	06	07	08
09	10	11	12
13	14	15	16

DECLINAZIONE MAGNETICA, CONVERGENZA E MODULO DI DEFORMAZIONE LINEARE AL CENTRO DELL'ELEMENTO



δ = +1'45"
 γ = -0'07"
 m = 0,9996031

La declinazione magnetica è al 1 Gennaio 2000 e varia annualmente di +4'33"

Serie	Fotogrammi	Data
0490	1524-1530	24.08.2004
0498	154-1535	24.08.2004
0509	1627-1621	24.08.2004

LIMITI AMMINISTRATIVI estratti dalla CTRN della Regione Campania ed.2004




LIMITI AMMINISTRATIVI

1

REGIONE : Campania

PROVINCIA : Salerno

COMUNE :
1 Salerno
2 San Mango Piemonte

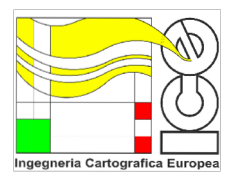
 Limite di Regione
 Limite di Provincia
 Limite di Comune

ATTENIBILITÀ : Per la posizione planimetrica 1,20 m; per le quote 0,75 m

DIRIGENTE RESPONSABILE DEL PROGETTO
 Dott. Geol. Vincenzo Guerra

DIREZIONE LAVORI
 Prof. Arch. Luigi Piemontese

COLLAUDO
 Ing. Antonio Coppola



TRASPORTI

- Autostrada
- Strada asfaltata, cippo chilometrico, girante
- Strada non asfaltata
- Percorso pedonale o ciclabile
- Strada in costruzione
- Sentiero facile
- Tratturo
- Mullattiera
- Mezzera stradale e linea spartitraffico
- Strada in galleria
- Funivia, cabinovia
- Seggiovia
- Ferrovia a scartamento ordinario
- Ferrovia a scartamento ridotto
- Tronco in sede propria a funicolare
- Ferrovia in costruzione
- Ciglio massiccio
- Imbocco galleria stradale e ferroviaria
- Passaggio a livello
- Aeroporto, elipporto
- Faro, fanale

COSTRUZIONI VARIE, IMPIANTI

- Edificio generico
- Edificio industriale
- Edificio del terziario industriale
- Edificio agricolo, stallo, ricovero animali
- Edificio di culto, capanne
- Cimitero
- Capello, tabernacolo
- Torre, ciminio
- Monumento
- Edificio in costruzione
- Edificio diroccato o rudere
- Corpo aggettante
- Contenitore, installazione meccanica
- Partico o galleria sotto edificio
- Serra
- Tettoia o pensilina
- Baracca
- Serviziario, sistema, alce non rappresentabile e rappresentabile
- Campeggio
- Raffineria
- DIS
- ROT
- Zona archeologica
- Spettacolo
- Opedede
- Municipio
- Tribunde
- RAI

SERVIZI

- Elettrodotto ad alta tensione, con traffico
- Elettrodotto a media tensione, con pali
- Cabina elettrica, cabina di trasformazione
- Condotta
- Acquedotto sopraelevato, interrato
- Metanodotto
- Impianto eolico, fotovoltaico
- Antenna per telecomunicazione
- Depuratore
- Stazione, sottostazione elettrica
- Stazione di rifornimento e di servizio

OROGRAFIA

- Curva di livello direttrice
- Curva di livello incerta
- Curva di livello ordinaria
- Curva ordinaria incerta
- Curva di livello quallario
- Ciglio di frana
- Scarpata naturale o artificiale
- Grata con accesso verticale, orizzontale
- Ghiacciaio, pietraia
- Sabbia, duna, deposito sabbioso
- Roccia
- Ciglio di area estrattiva, cava

IDROGRAFIA

- Corso d'acqua > 5 m
- Corso d'acqua < 5 m
- Condotta irrigua o scivolo
- Vasca o piscina, pozzi
- Abbeveratoio, fontana, sorgente
- Palude
- Briglia, pescata, cascata
- Presso
- Condotta forzata
- Condotta forzata sotterranea

VEGETAZIONE

- Limite di coltura
- Limite di tagliato
- Limite di bosco
- Muro di sostegno
- Palizzata, cancellata, rete, filo spinato
- Siepe
- Limite comunale
- Limite provinciale
- Limite regionale
- Bosco fitto
- Albero generico, vigneto
- Uliveto, frutteto
- Agrumeto, larice
- Ceduo, abete
- Cipress, eucalipto
- Leccio, quercia
- Pioppo, castagno

CONFINI

- Muro a secco
- Muro divisorio
- Muro di sostegno
- Palizzata, cancellata, rete, filo spinato
- Siepe
- Limite comunale
- Limite provinciale
- Limite regionale

PUNTI TOPOGRAFICI

- Vertice della rete IGM95
- Vertice della rete regionale di raffittimento
- Caposaldo di livellazione