



REGIONE CAMPANIA

CARTA TECNICA NUMERICA REGIONALE

Elemento n° 467092 VIETRI SUL MARE

Scala 1:5 000



DATI INFORMATIVI

RAPPRESENTAZIONE CARTOGRAFICA: UTM-WGS84
 SISTEMA DI RIFERIMENTO: WGS84
 TAGLIO CARTOGRAFICO: Sistema Geografico Europeo Unificato
 DATUM: Ellissoide WGS84
 SISTEMA ELLIPSOIDICO: ETRF 1989 - WGS 84
 LONGITUDINE: Riferita a Greenwich
 ALTIMETRIA: Riferita al livello medio del mare. (Mareografo di Genova 1942)
 EQUIDISTANZA: Curve di livello ordinarie 5 m (per le curve tratteggiate 2,5 m)

COSTANTI DI TRASFORMAZIONE

DA	A	Δ E	Δ N
UTM-WGS 84	UTM-E.D. 50	70	194
UTM-WGS 84	Gauss-Boaga (Roma 40)	2 020 008	8

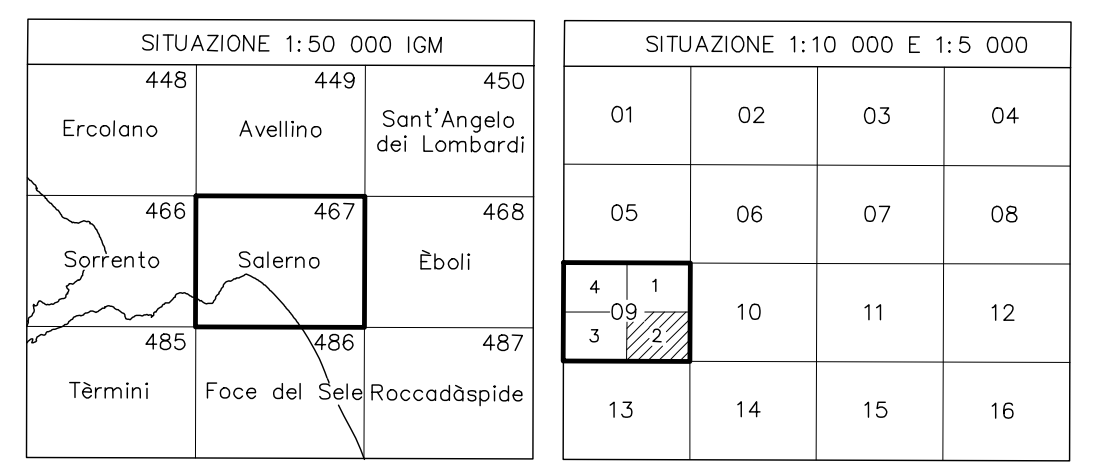
VERTICI E CAPOSALDI CONTENUTI NELL'ELEMENTO

COORDINATE UTM-WGS84	E	N	Quota	POSIZIONE
467343	477080.09	4502449.54	91.37	467092

COORDINATE DEI VERTICI DELL'ELEMENTO

SISTEMA	NO	VERTICE			
		NE	SE	SO	NO
GEOGRAFICO WGS 84	φ	40°40'26"	40°40'26"	40°38'56"	40°38'56"
	λ	14°42'27"	14°44'57"	14°42'27"	14°44'57"
UTM-WGS 84	N	4 502 604	4 502 595	4 499 829	4 499 819
	E	475 281	478 802	475 271	478 794
UTM-E.D. 50	N	4 502 799	4 502 788	4 500 024	4 500 013
	E	475 349	478 871	475 340	478 863
GAUSS-BOAGA (Roma 40)	N	4 502 612	4 502 602	4 499 837	4 499 826
	E	2 495 290	2 498 811	2 495 280	2 498 803

Le coordinate segnate in cornice sono nel sistema UTM WGS 84.
 La parametratura UTM E.D. 50 è indicata in cornice con il segno convenzionale \rightarrow
 La parametratura Gauss Boaga è indicata in cornice con il segno convenzionale \leftarrow
 La gradazione geografica è riferita al sistema WGS 84

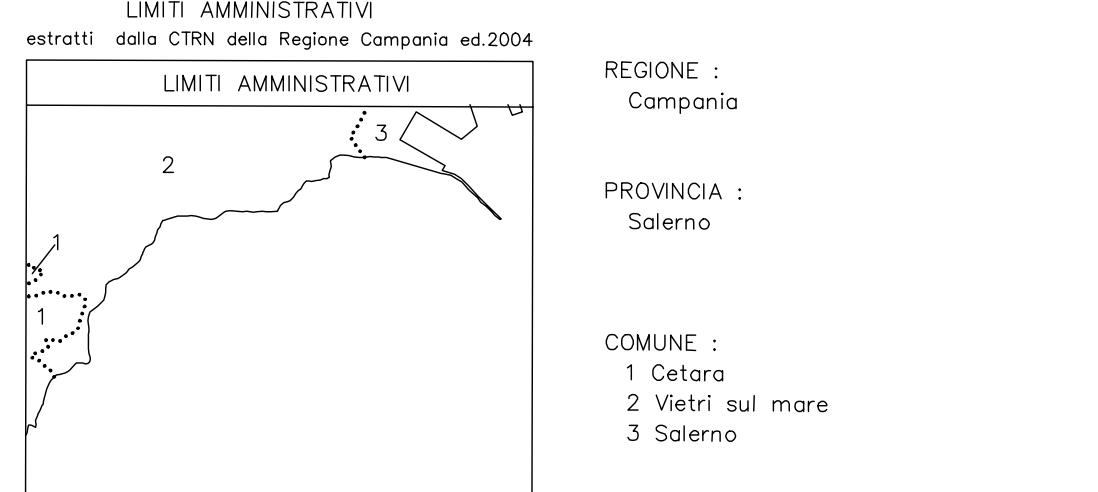


DECLINAZIONE MAGNETICA, CONVERGENZA E MODULO DI DEFORMAZIONE LINEARE AL CENTRO DELL'ELEMENTO

δ = +142"
 γ = -011"
 m = +0,9996064

La declinazione magnetica è di 1 Gennaio 2000 e varia annualmente di +4,34"

Serie	Fotogrammi	Data
0508	1571-1574	24.08.2004
0509	1636-1634	24.08.2004
0518	1576-1577	24.08.2004
0862	0159-0160	18.06.2005

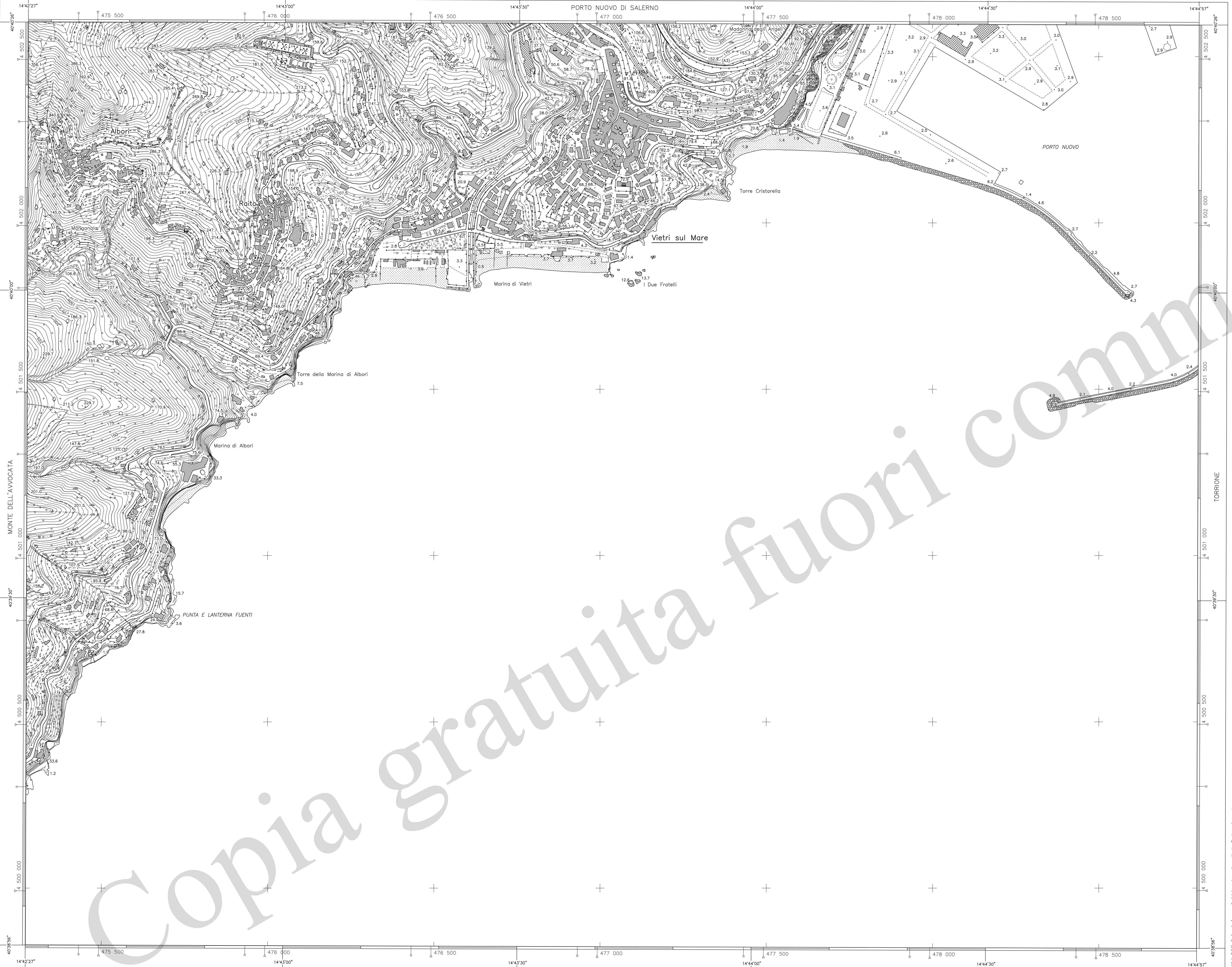


ATTENZIONE : Per la posizione planimetrica 1,20 m; per le quote 0,75 m

DIRIGENTE RESPONSABILE DEL PROGETTO
 Dott. Geol. Vincenzo Guerra

DIREZIONE LAVORI
 Prof. Arch. Luigi Piemontese

COLLAUDO
 Ing. Antonio Coppola



TRASPORTI

- Autosstrada
- Strada asfaltata, cippo chilometrico, ponte
- Strada non asfaltata
- Percorso pedonale o ciclabile
- Strada in costruzione
- Sentiero facile
- Tratturo
- Mulattiera
- Mezzieria stradale e linea apartitraffico
- Strada in galleria
- Funivia, cabinovia
- Seggiovia
- Ferrovia o scartamento ordinario
- Ferrovia a scartamento ridotto
- Tramvia in sede propria e funicolare
- Ferrovia in costruzione
- Ferrovia in disamio
- Ciglio massiccio
- Trotto ferroviario in galleria
- Imbocco galleria stradale e ferroviaria
- Passaggio a livello
- Aeroporto, eliporto
- Faro, fonde

CONSTRUZIONI VARIE, IMPIANTI

- Edificio generico
- Edificio industriale
- Edificio del terziario industriale
- Edificio agricolo, stalla, ricovero animali
- Edificio di culto, capomite
- Cimitero
- Cappella, tabernacolo
- Torre, cimiliario
- Monumento
- Edificio in costruzione
- Edificio direccato a ruotare
- Corpo aggettante
- Contenitore, dilazione precaria
- Portico a galleria sotto edificio
- Sera
- Tettoio o pensilina
- Baracca
- Serbatoio, cisterna, silos non rappresentabili e rappresentabili
- Campeggio
- Raffineria
- Discarica
- Rotomonte
- Zona archeologica
- Savioia
- Spettacolo
- Aspedale
- Municipio
- Tribunale

SERVIZI

- Elettrodoto ad alta tensione, con tralicci
- Elettrodoto a media tensione, con pali
- Cabina elettrica, cabina di trasformazione
- Oleodotto
- Acquedotto sopraelevato, interrato
- Metanodotto
- Impianto eolico, fotovoltaico
- Antenna per telecomunicazione
- Depuratore
- Stazione, sottostazione elettrica
- Stazione di rifornimento di servizio

OROGRAFIA

- Curva di livello direttrice
- Curva direttrice incerta
- Curva di livello ordinario
- Curva ordinaria incerta
- Curva di livello ausiliaria
- Ciglio di frana
- Scarpata naturale o artificiale
- Grotta con accesso verticale, orizzontale
- Ghisione, pietraia
- Sabbia, duna, deposito sabbioso
- Rocce
- Ciglio di area estrattiva, cave

IDROGRAFIA

- Corso d'acqua > 5 m
- Corso d'acqua < 5 m
- Condotta irrigua o scivolo
- Vassoio o piscina, pozzo
- Abbeveratoio, fontana, sorgente
- Palude
- Briglia, pescaio, cascata
- Presso
- Condotta forata
- Condotta forata sotterranea

VEGETAZIONE

- Limite di coltura
- Limite di tagliato
- Limite di bosco
- Fiore di alberi
- Fiore di viti
- Fiore di olivi
- Fiore di agrumi
- Fiore di fruttato
- Macchia, prato
- Bosco fitto
- Albero generico, vigneto
- Uliveto, frutteto
- Agrumeto, larice
- Cedua, abete
- Faggio, pino
- Cipresso, eucalipto
- Leccio, quercia
- Pioppo, castagno

CONFINI

- Muro a secco
- Muro divisorio
- Muro di sostegno
- Palizzata, cancellata, rete, filo spinato
- Siepe
- Limite comunale
- Limite provinciale
- Limite regionale

PUNTI TOPOGRAFICI

- Vertice della rete IGM95
- Vertice della rete regionale di raffinemento
- Caposaldo di livellazione