



REGIONE CAMPANIA

CARTA TECNICA NUMERICA REGIONALE

Elemento n° 449062 AVELLINO EST

Scala 1:5 000



DATI INFORMATIVI

RAPPRESENTAZIONE CARTOGRAFICA: UTM-WGS84
 SISTEMA DI RIFERIMENTO: WGS84
 TAGLIO CARTOGRAFICO: Sistema Geografico Europeo Unificato
 DATUM: Ellissoide WGS84
 SISTEMA GEODETICO: ETRF 1989 - WGS 84
 LONGITUDINE: riferita a Greenwich
 ALTIMETRIA: Riferita al livello medio del mare. (Mareografo di Genova 1942)
 EQUIDISTANZA: Curve di livello ordinarie 5 m (per le curve tratteggiate 2,5 m)

COSTANTI DI TRASFORMAZIONE

DA	A	Δ E	Δ N
UTM-WGS 84	UTM-E.D. 50	70	194
UTM-WGS 84	Gauss-Boaga (Roma 40)	2 020 008	8

VERTICI E CAPOALI: CONTENUTI NELL'ELEMENTO

COORDINATE UTM-WGS84 E QUOTE ORTOMETRICHE				POSIZIONE
Vertice	E	N	Quota	
449333R	485946.41	4530008.62	292.77	449333R

COORDINATE DEI VERTICI DELL'ELEMENTO

SISTEMA	NO	VERTICE			
		NE	SO	SE	
GEOGRAFICO WGS 84	φ	40°55'26"	40°55'26"	40°53'56"	40°53'56"
	λ	14°47'27"	14°49'57"	14°47'27"	14°49'57"
UTM-WGS 84	N	4 530 338	4 530 330	4 527 562	4 527 555
	E	482 390	485 898	482 383	485 893
UTM-E.D. 50	N	4 530 531	4 530 524	4 527 756	4 527 748
	Fuso 33	E	482 458	485 967	482 452
GAUSS-BOAGA (Roma 40)	N	4 530 345	4 530 337	4 527 570	4 527 562
	Fuso Est	E	2 502 398	2 505 907	2 502 392

Le coordinate segnate in cornice sono nel sistema UTM WGS 84.
 La parametratura UTM E.D. 50 è indicata in cornice con il segno convenzionale "E".
 La parametratura Gauss Boaga è indicata in cornice con il segno convenzionale "G".
 La graduazione geografica è riferita al sistema WGS 84.

SITUAZIONE 1:50 000 IGM

431	432	433
Caserta Est	Benevento	Ariano Irpino
448	449	450
Ercolano	Avellino	San'Angelo dei Lombardi
466	467	468
Sorrento	Salerno	Eboli

SITUAZIONE 1:10 000 E 1:5 000


01	02	03	04
05	06	07	08
09	10	11	12
13	14	15	16

DECLINAZIONE MAGNETICA, CONVERGENZA E MODULO DI DEFORMAZIONE LINEARE AL CENTRO DELL'ELEMENTO

Serie	Fotogrammi	Data
0332	1765-1769	28.06.2005
0354	261-268	19.08.2009
	6486-6481	11.09.2004

δ = 142'44"
 γ = -07'22"
 m = 0,999603

La declinazione magnetica è al 1° Gennaio 2000 e varia annualmente di + 4'35".

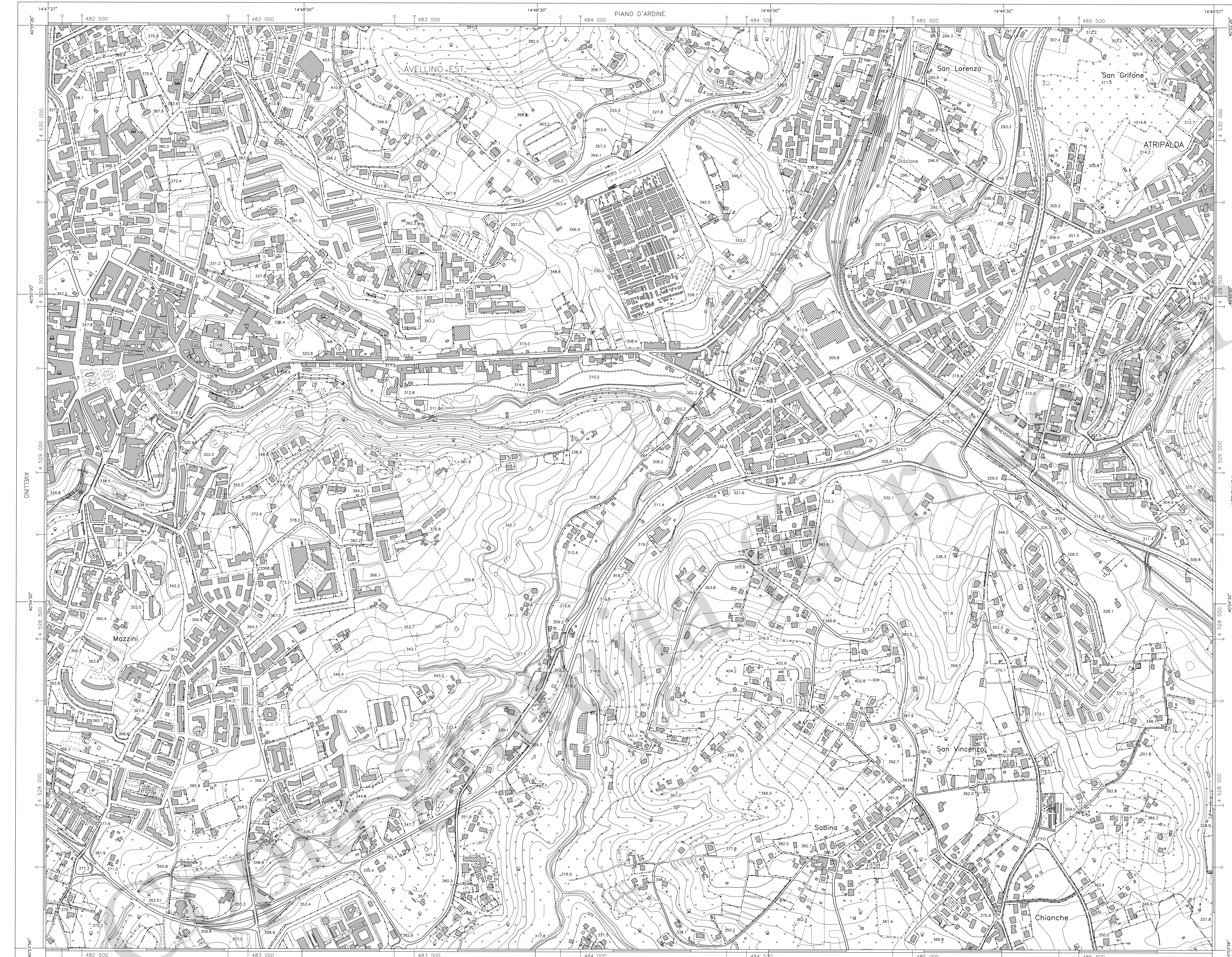
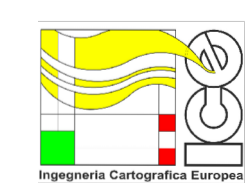


ATTENDIBILITÀ: Per la posizione planimetrica 1,20 m; per le quote 0,75 m

DIRIGENTE RESPONSABILE DEL PROGETTO
Dott. Geol. Vincenzo Guerra

DIREZIONE LAVORI
Prof. Arch. Luigi Piemontese

COLLAUDO
Ing. Antonio Coppola



TRASPORTI

- Autostada
- Strada asfaltata, tipo chilometrico, profilo
- Strada non asfaltata
- Percorso pedonale o ciclabile
- Strada in costruzione
- Sentiero facile
- Tratturo
- Multistrada
- Mezzaneria stradale e linea sportiva
- Strada in galleria
- Funivia, cabinovia
- Seggiovia

CONSTRUZIONI VARIE, IMPIANTI

- Edificio generico
- Edificio industriale
- Edificio del terziario industriale
- Edificio agricolo, stalla, ricovero animali
- Edificio di culto, campanile
- Cimitero
- Cappella, tabernacolo
- Torre, ciminiero
- Monumento
- Edificio in costruzione
- Edificio diroccato o rudere
- Corpo aggettante
- Contenitori, silenziosità
- Parloca o galleria sotto edificio
- Serra
- Tettolo o pensilina
- Barocco
- Serviziario, sistema, silos non rappresentabile e rappresentabile
- Campeggio
- Raffineria

SERVIZI

- Elettrodotto ad alta tensione, con tralicci
- Elettrodotto a media tensione, con poli
- Cabina elettrica, cabina di trasformazione
- Deodotto
- Acquedotto sopraelevato, interrato
- Metanodotto
- Impianto eolico, fotovoltaico
- Antenna per telecomunicazione
- Depuratore
- Stazione, sottostazione elettrica
- Stazione di rifornimento e di servizio

OROGRAFIA

- Curva di livello direttrice
- Curva direttrice incerta
- Curva di livello ordinaria
- Curva ordinaria incerta
- Curva di livello ausiliaria
- Ciglio di scena
- Scarpata naturale o artificiale
- Gratto con accesso verticale, orizzontale
- Sabbia, duna, deposito sabbioso
- Roccia
- Ciglio di area estrattiva, cave

IDROGRAFIA

- Corso d'acqua > 5 m
- Corso d'acqua < 5 m
- Canalotto irriguo o scolo
- Vasca o piscina, piscina
- Abbeveratoio, fontana, sorgente
- Palude
- Griglia, pescala, cascata
- Pressa
- Condotto forzato
- Condotto forzato sotterraneo

VEGETAZIONE

- Limite di coltura
- Limite di tagliato
- Limite di bosco
- Fiore di alberi
- Fiore di viti
- Fiore di olivi
- Fiore di agrumi
- Fiore di frutteto
- Bosco fitto
- Albero generico, vigneto
- Ulieto, frutteto
- Agumeto, larice
- Ceduo, abete
- Faggio, pino
- Cipress, eucalipto
- Leccio, quercia
- Pioppo, castagno

CONFINI

- Muro a secco
- Muro divisorio
- Muro di sostegno
- Palizzata, cancellata, rete, filo spinato
- Siepe
- Limite comune
- Limite provinciale
- Limite regionale

PUNTI TOPOGRAFICI

- Vertice della rete IGM95
- Vertice della rete regionale di raffinemento
- Caposaldo di livellazione