

REGIONE CAMPANIA CARTA TECNICA NUMERICA REGIONALE Elemento n° 447152 NAPOLI - PALAZZO DONN'ANNA

Scala 1:5 000



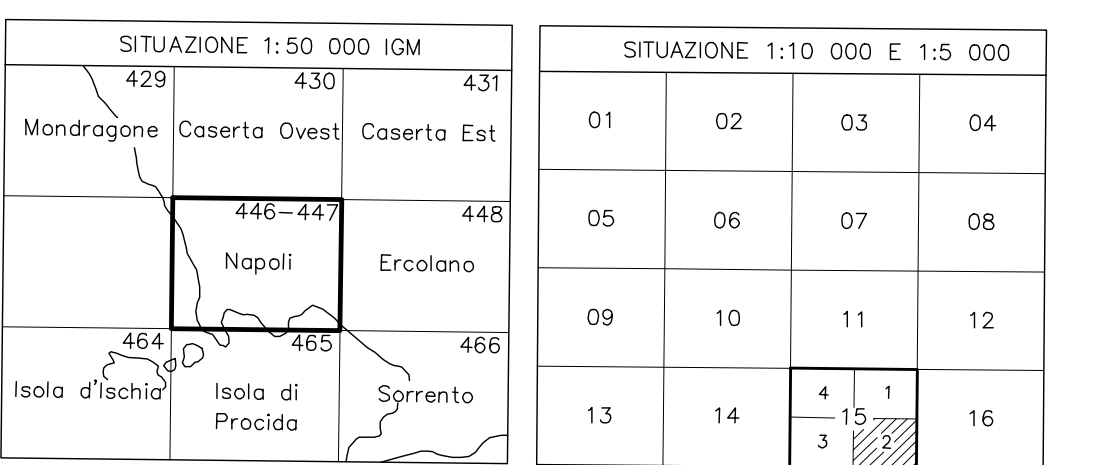
DATI INFORMATIVI: RAPPRESENTAZIONE CARTOGRAFICA: UTM-WGS84; SISTEMA DI RIFERIMENTO: WGS84; TAGLIO CARTOGRAFICO: Sistema Geografico Europeo Unificato; DATUM: Ellissoide WGS84; SISTEMA GEODETICO: ETRF 1989 - WGS 84; LONGITUDINE: Riferito a Greenwich; ALTIMETRIA: Riferito al livello medio del mare (Mareografo di Genova 1942); EQUIDISTANZA: Curve di livello ordinarie 5 m (per le curve tratteggiate 2,5 m)

COSTANTI DI TRASFORMAZIONE: Table with columns DA, A, Δ E, Δ N. Values for UTM-WGS 84 and UTM-WGS 84 Gauss-Boaga (Roma 40).

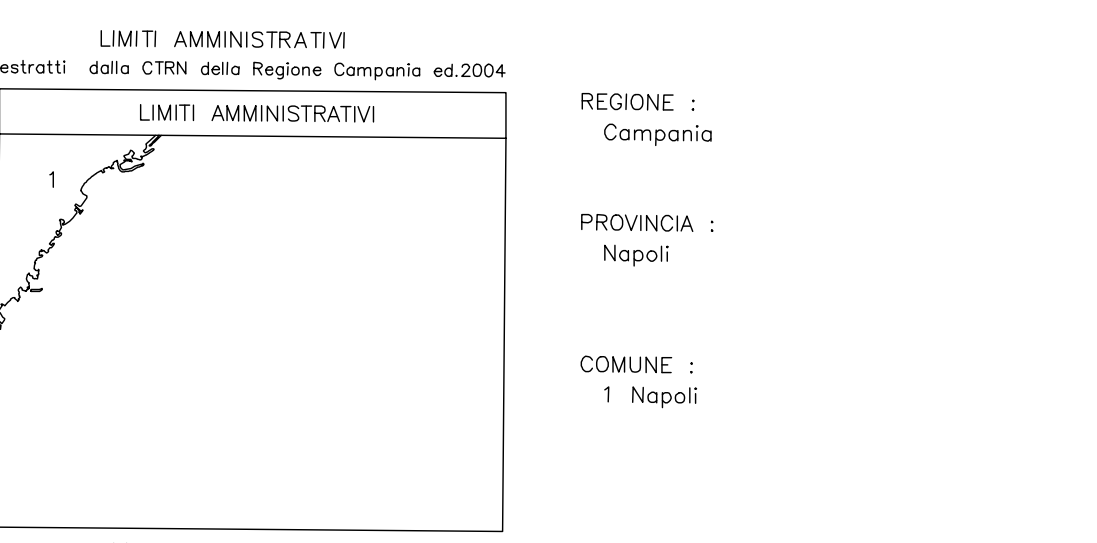
VERTICI E CAPOSALI CONTENUTI NELL'ELEMENTO: Table with columns COORDINATE UTM-WGS84 E QUOTE ORTOMETRICHE and POSIZIONE. Includes data for Vertice 177-2484.

COORDINATE DEI VERTICI DELL'ELEMENTO: Table with columns SISTEMA, NO, NE, SO, SE. Lists coordinates for UTM-WGS 84, UTM-E.D. 50, and GAUSS-BOAGA (Roma 40).

Le coordinate segnate in cornice sono nel sistema UTM WGS 84. La parametratura UTM E.D. 50 è indicata in cornice con il segno convenzionale. La parametratura Gauss Boaga è indicata in cornice con il segno convenzionale. La graduazione geografica è riferita al sistema WGS 84.




DECLINAZIONE MAGNETICA, CONVERGENZA E MODULO DI DEFORMAZIONE LINEARE AL CENTRO DELL'ELEMENTO: Table with columns Serie, Fotogramma, Data. Includes a diagram of magnetic declination and convergence.



ATTENDIBILITÀ: Per la posizione planimetrica 1,20 m; per le quote 0,75 m

DIRIGENTE RESPONSABILE DEL PROGETTO: Dott. Geol. Vincenzo Guerra. DIREZIONE LAVORI: Prof. Arch. Luigi Piemontese. COLLAUDO: Ing. Antonio Coppola.



TRASPORTI: Legend for roads and railways including symbols for autostrada, strada asfaltata, ferrovia ordinaria, etc.

COSTRUZIONI VARIE, IMPIANTI: Legend for various buildings and structures like Edificio generico, Edificio industriale, Scuola, Ospedale, etc.

SERVIZI: Legend for utility services like Elettricità ad alta tensione, Canaletta irrigua, Antenna per telecomunicazione, etc.

OROGRAFIA: Legend for topographic features like Curva di livello direttrice, Curva di livello ordinaria, Scarpate naturali, etc.

IDROGRAFIA: Legend for water features like Corso d'acqua > 5 m, Vasso a placina, Palude, etc.

VEGETAZIONE: Legend for vegetation types like Limite di coltura, Limite di tagliata, Bosco fitto, etc.

CONFINI: Legend for administrative boundaries like Muro a secco, Muro divisorio, Muro di sostegno, etc.

PUNTI TOPOGRAFICI: Legend for topographic points like Vertice della rete IGM95, Vertice della rete regionale di raffinemento, Caposaldo di livellazione, etc.