

REGIONE CAMPANIA
CARTA TECNICA NUMERICA REGIONALE
Elemento n° 447124
NAPOLI - CAPODICHINO

Scala 1:5 000



DATI INFORMATIVI
RAPPRESENTAZIONE CARTOGRAFICA: UTM-WGS84
SISTEMA DI RIFERIMENTO: WGS84
TAGLIO CARTOGRAFICO: Sistema Geografico Europeo Unificato
DATUM: Ellissoide WGS84
SISTEMA GEODETICO: ETRF 1989 - WGS 84
LONGITUDINE: Riferito a Greenwich
ALTIMETRIA: Riferito al livello medio del mare (Mareografo di Genova 1942)
EQUIDISTANZA: Curve di livello ordinarie 5 m (per le curve tratteggiate 2,5 m)

Table with 4 columns: DA, A, Δ E, Δ N. Rows for UTM-WGS 84, UTM-E.D. 50, UTM-WGS 84, Gauss-Boaga (Roma 40).

Table with 3 columns: COORDINATE UTM-WGS84 E QUOTE ORTOMETRICHE, POSIZIONE. Rows for Vertice E, Vertice N, Vertice S, Vertice SE.

Table with 4 columns: SISTEMA, NO, NE, SO, SE. Rows for GEOGRAFICO, UTM-WGS 84, UTM-E.D. 50 Fuso 33, GAUSS-BOAGA Fuso Est.

Le coordinate segnate in cornice sono nel sistema UTM WGS 84. La parametratura UTM E.D. 50 è indicata in cornice con il segno convenzionale. La parametratura Gauss-Boaga è indicata in cornice con il segno convenzionale. La gradazione geografica è riferita al sistema WGS 84.

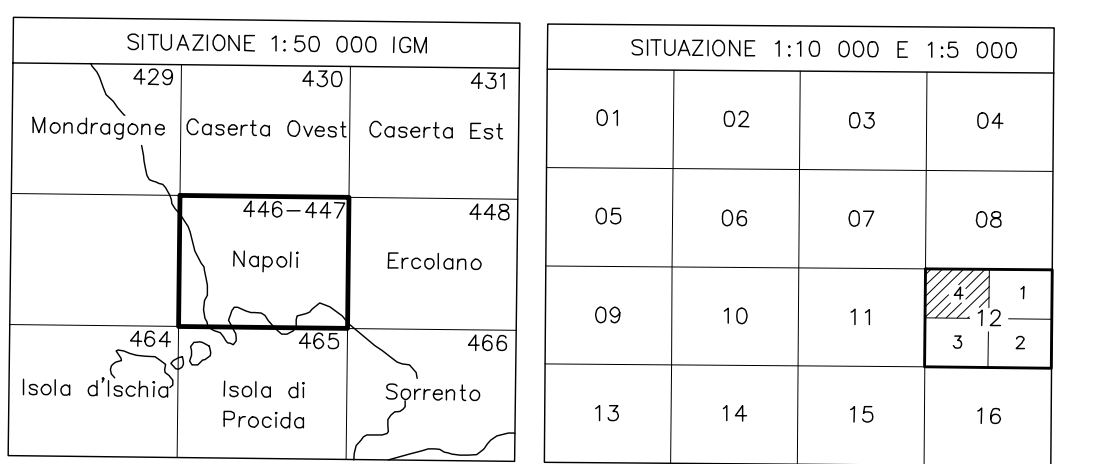



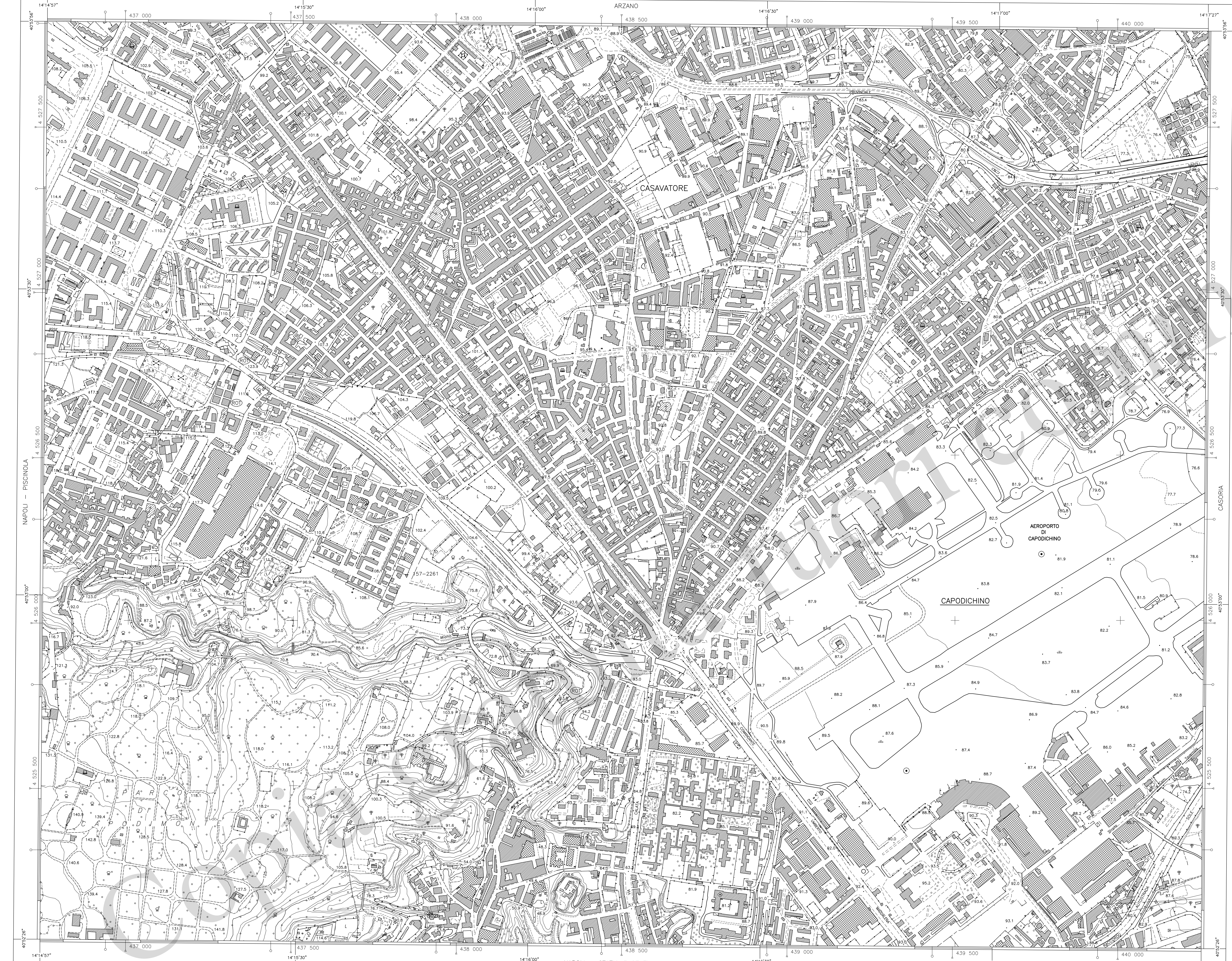
Table with 3 columns: Serie, Fotogramma, Data. Rows for 0339, 0350, 0351, 0362.



ATTENDIBILITÀ: Per la posizione planimetrica 1,20 m; per le quote 0,75 m

DIRIGENTE RESPONSABILE DEL PROGETTO: Dott. Geol. Vincenzo Guerra
DIRETTORE LAVORI: Prof. Arch. Luigi Piemontese

COLLAUDO: Ing. Antonio Coppola



TRANSPORTI: Autostrada, Strada asfaltata, Strada non asfaltata, Percorso pedonale, Strada in costruzione, Sentiero facile, Tratturo, Mulattiera, Mezziera stradale, Strada in galleria, Funivia, cabinovia, Seggiovia.

COSTRUZIONI VARIE, IMPIANTI: Edificio generico, Edificio industriale, Edificio del terziario industriale, Edificio agricolo, Edificio di culto, Cimitero, Cappella, tabernacolo, Torre, ciminiero, Monumento, Edificio in costruzione, Edificio dirizzato o rudere, Corpo aggettante, Container, abitazione precaria, Serra, Tettolo o pensina, Barocco, Serbatoio, cisterna, silos non rappresentabili e rappresentabili, Campeggio, Raffineria.

SERVIZI: Elettricità ad alta tensione, con tralicci, Elettricità a media tensione, con poli, Cabina elettrica, cabina di trasformazione e disaccoppiamento, Ciglio di frana, Acquedotto sopraelevato, interrato e scavato, Impianto eolico, fotovoltaico, Antenna per telecomunicazione, Depuratore, Stazione, sottostazione elettrica.

OROGRAFIA: Curve di livello direttrici, Curve di livello incerta, Curva di livello ordinaria, Curva di livello ausiliaria, Scarpata naturale o artificiale, Grotta con accesso verticale, orizzontale, Scogliera, Sabbia, duno, deposito sabbioso, Roccia, Ciglio di area estrattiva, cava.

IDROGRAFIA: Corso d'acqua > 5 m, Corso d'acqua < 5 m, Canaletto irriguo e scolo, Vassoio a piscina, pozzo, Abbeveratoio, fontano, sorgente, Palude, Briglio, pescato, cascato, Presso, Condotta forata, Condotta forata sotterranea.

VEGETAZIONE: Limite di coltura, Limite di tagliato, Limite di bosco, Filare di alberi, Filare di viti, Filare di olivi, Filare di agrumi, Filare di fruttato, Macchia, prato, Bosco fitta, Albero generico, vigneto, Uliveto, fruttato, Agrumeto, lorice, Ceduo, abete, Faggio, pino, Cipresso, eucalipto, Leccio, quercio, Pioppo, castagno.

CONFINI: Muro a secco, Muro divisorio, Muro di sostegno, Palizzata, cancello, rete, filo spinoso, Siepe, Limite comunale, Limite provinciale, Limite regionale.

PUNTI TOPOGRAFICI: Vertice della rete IGM95, Vertice della rete regionale di raffinemento, Caposaldo di sveltazione.