

REGIONE CAMPANIA CARTA TECNICA NUMERICA REGIONALE Elemento n° 447114 MARANO DI NAPOLI

Scala 1:5 000



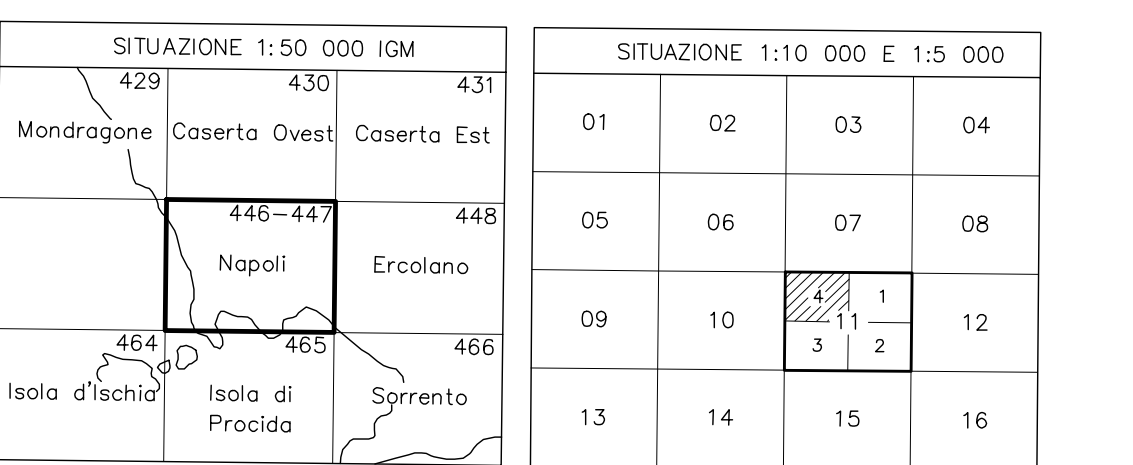
DATI INFORMATIVI: RAPPRESENTAZIONE CARTOGRAFICA: UTM-WGS84, SISTEMA DI RIFERIMENTO: WGS84, TAGLIO CARTOGRAFICO: Sistema Geografico Europeo Unificato, DATUM: Ellissoide WGS84, SISTEMA GEODETICO: ETRF 1989 - WGS 84, LONGITUDINE: Riferita a Greenwich, ALTIMETRIA: Riferita al livello medio del mare, (Mareografo di Genova 1942), EQUIDISTANZA: Curve di livello ordinarie 5 m (per le curve tratteggiate 2,5 m)

COSTANTI DI TRASFORMAZIONE: Table with columns DA, A, E, N and rows for UTM-WGS 84, UTM-E.D. 50, UTM-WGS 84 Gauss-Boaga (Roma 40).

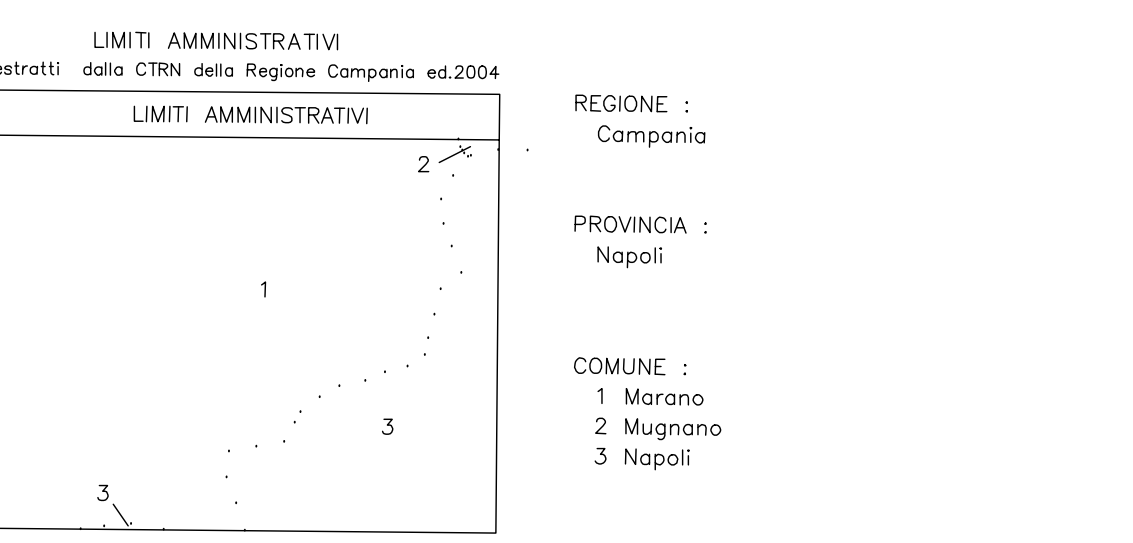
VERTICI E CAPOSALDI CONTENUTI NELL'ELEMENTO: Table with columns COORDINATE UTM-WGS84 E QUOTE ORTOMETRICHE and POSIZIONE.

COORDINATE DEI VERTICI DELL'ELEMENTO: Table with columns SISTEMA, NO, VERTICE (SO, SE), and coordinates.

Le coordinate segnate in cornice sono nel sistema UTM WGS 84. La parametratura UTM E.D. 50 è indicata in cornice con il segno convenzionale. La parametratura Gauss Boaga è indicata in cornice con il segno convenzionale. La graduazione geografica è riferita al sistema WGS 84.

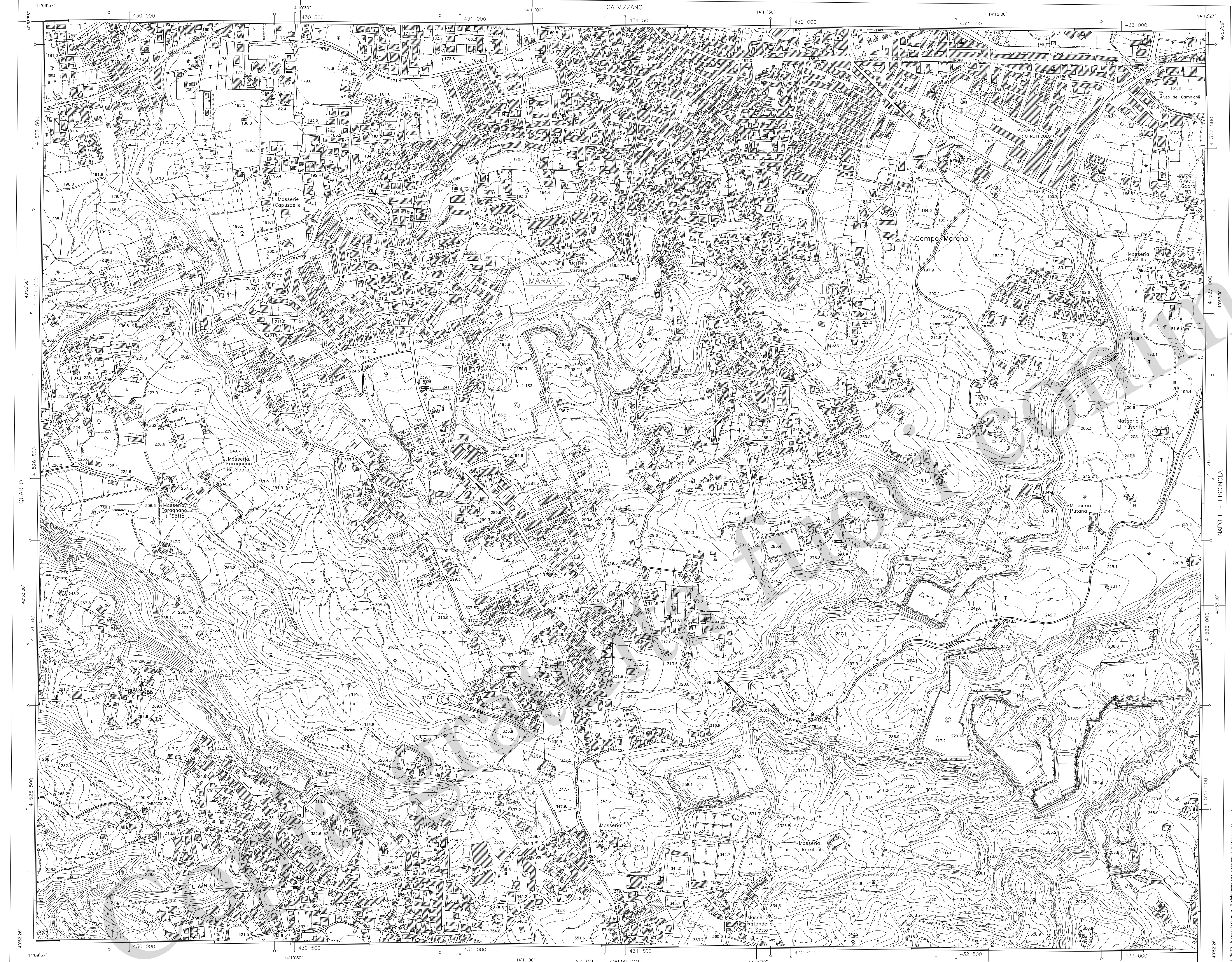


DECLINAZIONE MAGNETICA, CONVERGENZA E MODULO DI DEFORMAZIONE LINEARE AL CENTRO DELL'ELEMENTO. Includes a diagram and a table with columns Serie, Fotogramma, Data.



DIRIGENTE RESPONSABILE DEL PROGETTO: Dott. Geol. Vincenzo Guerra. DIREZIONE LAVORI: Prof. Arch. Luigi Piemontese.

COLLAUDO: Ing. Antonio Coppola.



TRASPORTI: Legend for roads, railways, and other transport infrastructure.

COSTRUZIONI VARIE, IMPIANTI: Legend for various buildings and facilities like schools, hospitals, and industrial sites.

SERVIZI: Legend for services like water supply, electricity, and telecommunications.

OROGRAFIA: Legend for topographic features like contour lines, hills, and depressions.

IDROGRAFIA: Legend for hydrographic features like rivers, streams, and water bodies.

VEGETAZIONE: Legend for vegetation types like forests, fields, and specific plant species.

CONFINI: Legend for administrative boundaries like regional, provincial, and communal limits.

PUNTI TOPOGRAFICI: Legend for topographic points and benchmarks.