



REGIONE CAMPANIA
CARTA TECNICA NUMERICA REGIONALE
Elemento n° 447102
NAPOLI - STAZIONE PISANI

Scala 1:5 000



DATI INFORMATIVI

RAPPRESENTAZIONE CARTOGRAFICA: UTM-WGS84
SISTEMA DI RIFERIMENTO: WGS84
TAGLIO CARTOGRAFICO: Sistema Geografico Europeo Unificato
DATUM: Ellissoide WGS84
SISTEMA GEODETICO: ETRF 1989 - WGS 84
LONGITUDINE: Riferita a Greenwich
ALTIMETRIA: Riferita al livello medio del mare (Mareografo di Genova 1942)
EQUIDISTANZA: Curve di livello ordinarie 5 m (per le curve tratteggiate 2,5 m)

COSTANTI DI TRASFORMAZIONE

Table with 4 columns: DA, A, Δ E, Δ N. Rows for UTM-WGS 84, UTM-E.D. 50, and UTM-WGS 84 Gauss-Boaga (Roma 40).

VERTICI E QUOSALI CONTENUTI NELL'ELEMENTO

Table with 4 columns: COORDINATE UTM-WGS84 E QUOTE ORTOMETRICHE, POSIZIONE. Rows for vertices 5020, 5018, 161-1671, and 5020.

COORDINATE DEI VERTICI DELL'ELEMENTO

Table with 4 columns: SISTEMA, NO, VERTICE, SE. Rows for GEOGRAFICO, UTM-WGS 84, UTM-E.D. 50, and GAUSS-BOAGA (Roma 40).

Le coordinate segnate in cornice sono nel sistema UTM WGS 84
La parametratura UTM E.D. 50 è indicata in cornice con il segno convenzionale
La parametratura Gauss Boaga è indicata in cornice con il segno convenzionale
La gradazione geografica è riferita al sistema WGS 84

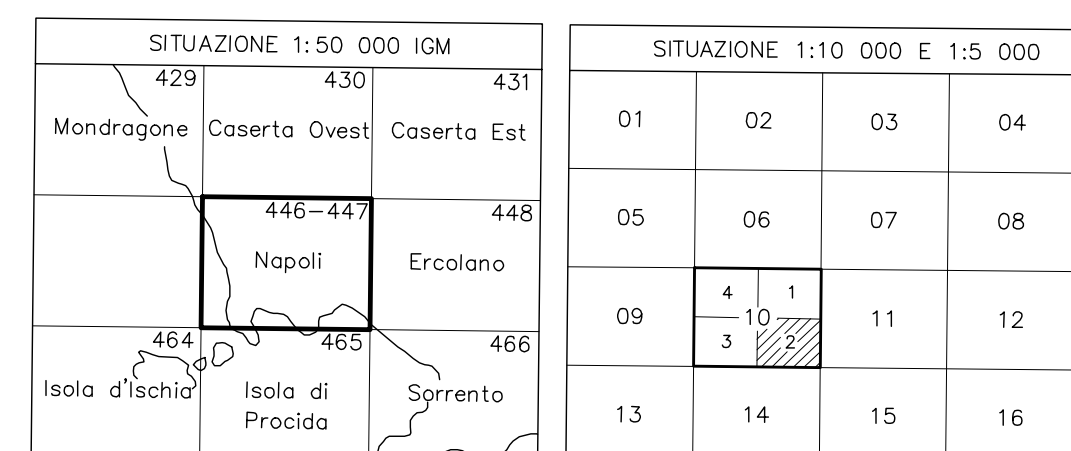
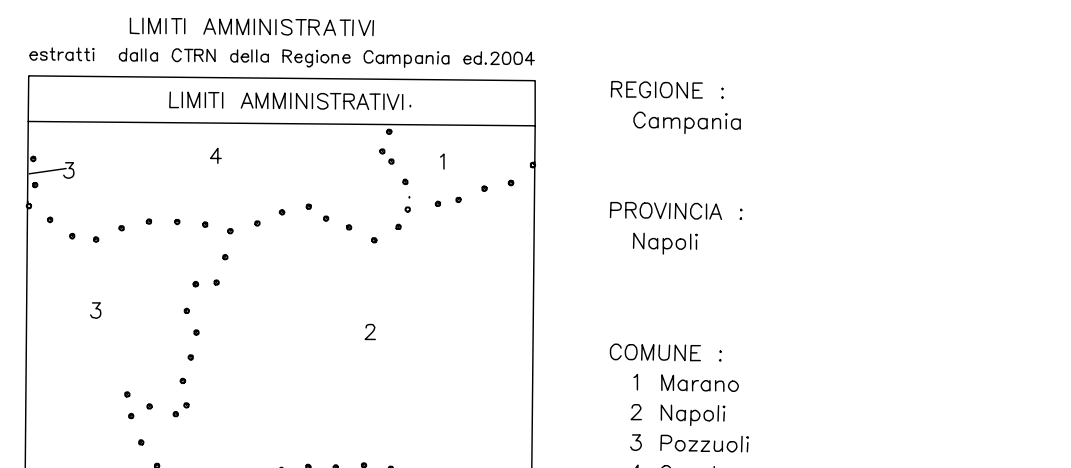


Table with 3 columns: Serie, Fotogramma, Data. Lists photogrammetric data for the area.

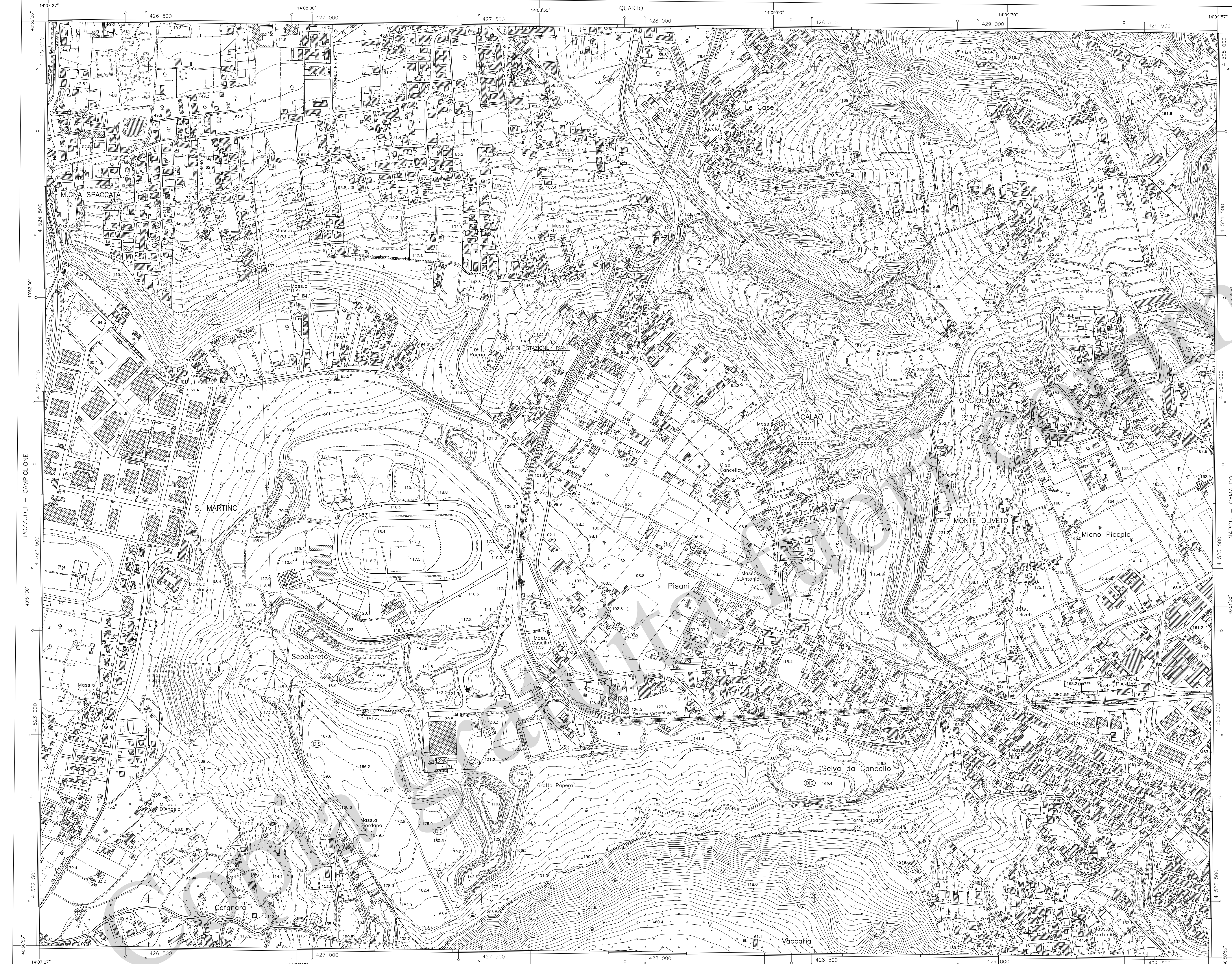


DIRIGENTE RESPONSABILE DEL PROGETTO
Dott. Geol. Vincenzo Guerra

DIREZIONE LAVORI
Prof. Arch. Luigi Piemontese

COLLAUDO
Ing. Antonia Coppola

ATTENDIBILITÀ: Per la posizione planimetrica 1,20 m; per le quote 0,75 m



TRANSPORTI: Legend for roads (autostrada, strada asfaltata, etc.), railways, and other transport infrastructure.

COSTRUZIONI VARIE, IMPIANTI: Legend for various buildings, industrial plants, and public facilities.

SERVIZI: Legend for utility services like electricity, water, gas, and telecommunications.

OROGRAFIA: Legend for topographic features like contour lines, spot heights, and terrain types.

IDROGRAFIA: Legend for hydrographic features like rivers, streams, and water bodies.

VEGETAZIONE: Legend for different types of vegetation and agricultural crops.

CONFINI: Legend for administrative boundaries of regions, provinces, and municipalities.

PUNTI TOPOGRAFICI: Legend for various types of topographic points and markers.