

REGIONE CAMPANIA CARTA TECNICA NUMERICA REGIONALE Elemento n° 44702 MELITO DI NAPOLI

Scala 1:5 000



DATI INFORMATIVI RAPPRESENTAZIONE CARTOGRAFICA: UTM-WGS84 SISTEMA DI RIFERIMENTO: WGS84 TAGLIO CARTOGRAFICO: Sistema Geografico Europeo Unificato DATUM: Ellipsoide WGS84 SISTEMA GEODETICO: ETRF 1989 - WGS 84 LONGITUDINE: Riferita a Greenwich ALTIMETRIA: Riferita al livello medio del mare (Mareografo di Genova 1942) EQUIDISTANZA: Curve di livello ordinarie 5 m (per le curve tratteggiate 2,5 m)

Table with 4 columns: DA, A, Δ E, Δ N. Rows for UTM-WGS 84, UTM-E.D. 50, UTM-WGS 84 Gauss-Boaga (Roma 40).

Table with 3 columns: COORDINATE UTM-WGS84 E QUOTE ORTOMETRICHE, POSIZIONE. Rows for Vertice E, Vertice N, Vertice S, Vertice P.

Table with 5 columns: SISTEMA, NO, NE, SO, SE. Rows for GEOGRAFICO WGS 84, UTM-WGS 84, UTM-E.D. 50 Fuso 33, GAUSS-BOAGA (Roma 40) Fuso Est.

Le coordinate segnate in cornice sono nel sistema UTM WGS 84. La parametratura UTM E.D. 50 è indicata in cornice con il segno convenzionale. La parametratura Gauss Boaga è indicata in cornice con il segno convenzionale. La graduazione geografica è riferita al sistema WGS 84.

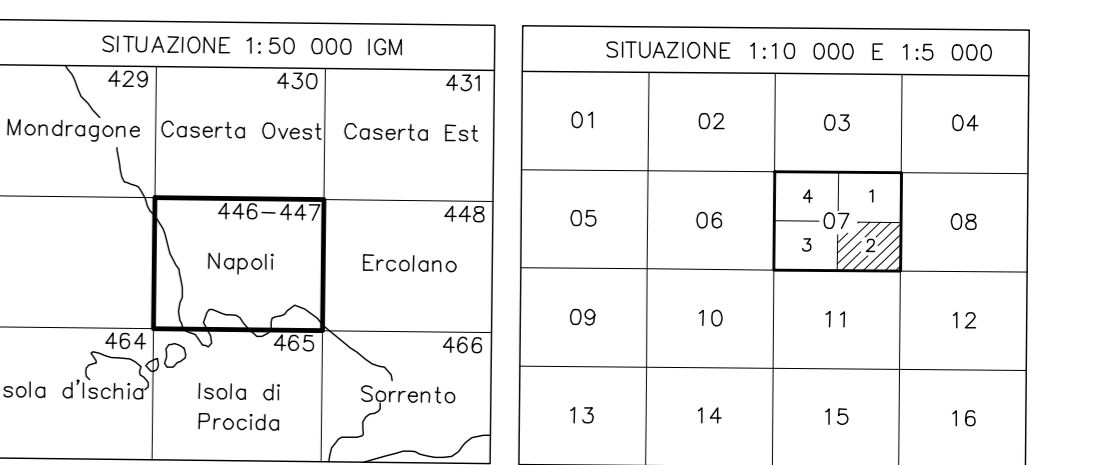
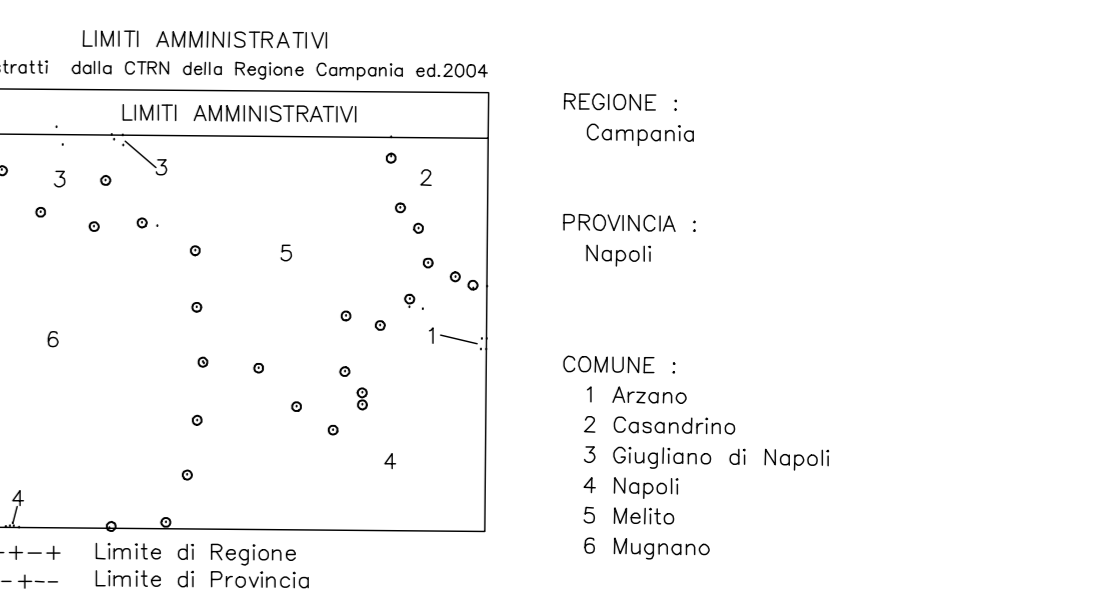
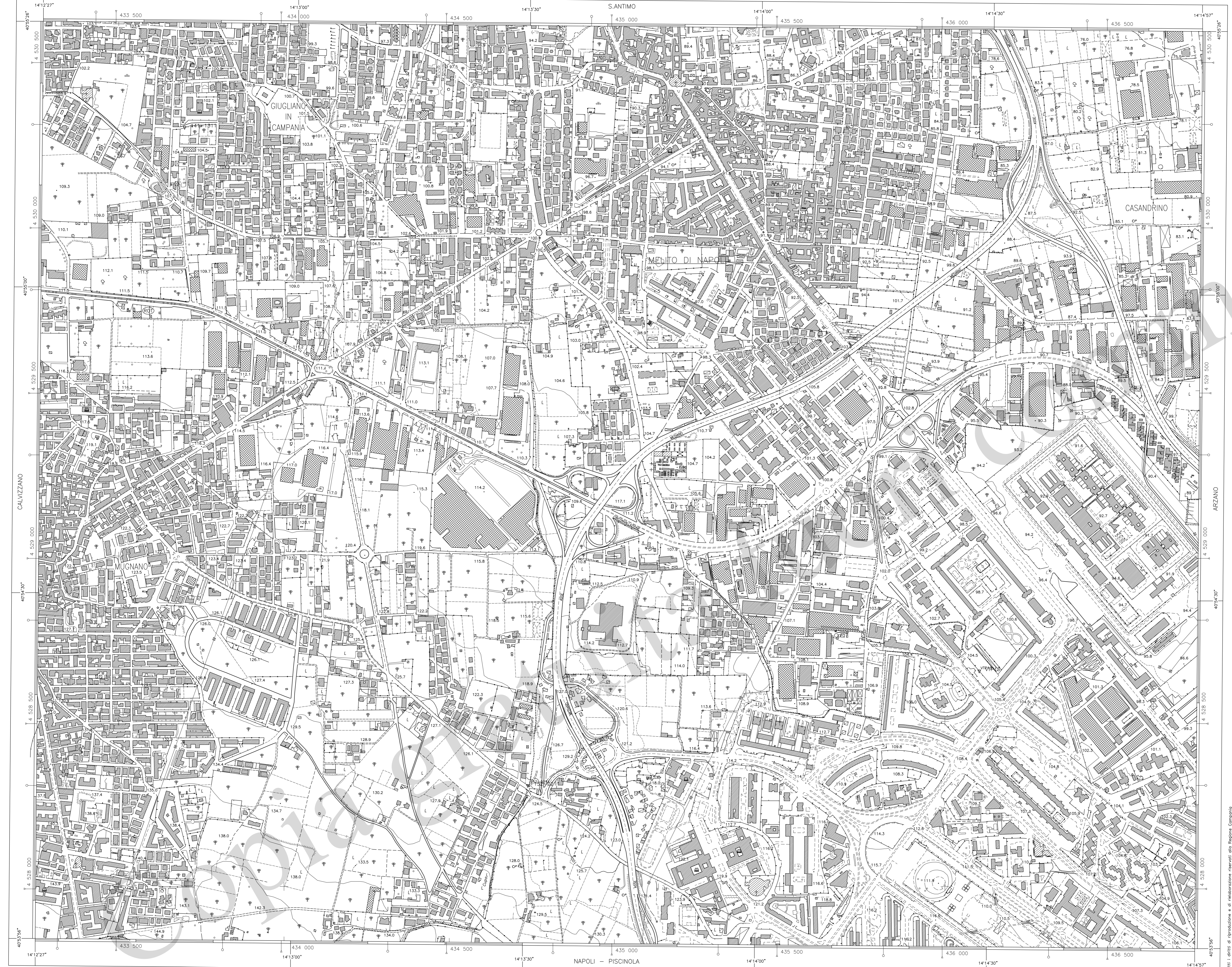


Table with 3 columns: Serie, Fotogramma, Data. Rows for 0329, 0339, 0350.



ATTENDIBILITÀ: Per la posizione planimetrica 1,20 m; per le quote 0,75 m



TRANSPORTI: Autostada, Strada asfaltata, Strada non asfaltata, Percorso pedonale ciclabile, Strada in costruzione, Sentiera facile, Tratturo, Mulattiera, Mezzaria stradale e linea sportistica, Strada in galleria, Funivia, cabinovia, Seggiovia.

COSTRUZIONI VARIE, IMPIANTI: Edificio generico, Edificio industriale, Edificio del terziario industriale, Edificio agricolo, stalla, nuovo agricolo, Edificio di culto, compagnie, Cimitero, Coppola, tabernacolo, Torre, ciminiera, Monumento, Edificio in costruzione, Edificio diroccato o ruderi, Corpo aggettante, Containere, abitazione precaria, Portico o galleria sotto edificio, Serrò, Tettolo o pensilino, Barocco, Serbatoio, cisterna, silos non rappresentati e rappresentabili, Campeggio, Raffineria, Discarica, Rattomaio, Zona archeologica, Scuola, Spettacolo, Ospedale, Municipio, Tribunale.

SERVIZI: Elettrodotto ad alta tensione, con tronconi, Elettrodotto a media tensione, con poli, Cabine elettriche, cabina di trasformazione, Oleodotto, Acquedotto sopraelevato, interrato, Melanodotto, Impianto eolico, fotovoltaico, Antenna per telecomunicazione, Depuratore, Stazione, sottostazione elettrica, Stazione di rifornimento e di servizio.

OROGRAFIA: Curva di livello direttrice, Curva direttrice incerta, Curva di livello ordinaria, Curva ordinaria incerta, Curva di livello quotidiana, Ciglio di frana, Scarpa naturale o artificiale, Grotta con accesso verticale, orizzontale, Ghiaione, pietraia, Sabbia, duno, deposito sabbioso, Roccia, Ciglio di area estrattiva, cave.

IDROGRAFIA: Corso d'acqua > 5 m, Corso d'acqua < 5 m, Canalone, rigugolo o scoline, Vaseo o piscina, pozze, Abbeveratoio, fontana, sorgente, Polidre, Briglio, pescato, cascata, Presso, Condotta forata, Condotta forata sotterranea.

VEGETAZIONE: Limite di coltura, Limite di tagliata, Limite di bosco, Filare di alberi, Filare di viti, Filare di olivi, Filare di agrumi, Filare di frutteto, Bosco fitto, Albero generico, vigneto, Uliveto, frutteto, Argemone, lorice, Ceduo, abete, Faggio, pino, Cipresso, euclittio, Leccio, quercia, Poppo, castagno, Macchia, prato.

CONFINI: Muro a secco, Muro divisorio, Muro di sostegno, Palizzata, cancellata, rete, filo spinato, Siepe, Limite comunale, Limite provinciale, Limite regionale.

PUNTI TOPOGRAFICI: Vertice della rete IGM, Vertice della rete regionale di raffilamento, Caposaldi di livellazione.

DIRIGENTE RESPONSABILE DEL PROGETTO Dott. Geol. Vincenzo Guerra

DIREZIONE LAVORI Prof. Arch. Luigi Piemontese

COLLAUDO Ing. Antonio Coppola

