

REGIONE CAMPANIA

CARTA TECNICA NUMERICA REGIONALE

Elemento n° 432021
MOSTI

Scala 1:5 000



DATI INFORMATIVI

RAPPRESENTAZIONE CARTOGRAFICA: UTM-WGS84
 SISTEMA DI RIFERIMENTO: WGS84
 TAGLIO CARTOGRAFICO: Sistema Geografico Europeo Unificato
 DATUM: Ellissoide WGS84
 SISTEMA GEODETICO: ETRF 1989 - WGS 84
 LONGITUDINE: Riferito a Greenwich
 ALTIMETRIA: Riferita al livello medio del mare (Mareografo di Genova 1942)
 EQUIDISTANZA: Curve di livello ordinarie 5 m (per le curve tratteggiate 2,5 m)

COSTANTI DI TRASFORMAZIONE

DA	A	E	N
UTM-WGS 84	UTM-E.D. 50	70	194
UTM-WGS 84	Gauss-Boaga (Roma 40)	2 020 008	8

VERTICI E CAPOALDI CONTENUTI NELL'ELEMENTO

COORDINATE UTM-WGS84 E QUOTE ORTOMETRICHE	POSIZIONE
Vertice	E N Quota
432090V	485113.95 4559531.73 387.75

COORDINATE DEI VERTICI DELL'ELEMENTO

SISTEMA	VERTICE				
	NO	NE	SO	SE	
GEOGRAFICO WGS 84	φ	41°11'56"	41°11'56"	41°10'26"	41°10'26"
	λ	14°47'27"	14°49'57"	14°47'27"	14°49'57"
UTM-WGS 84	N	4 560 867	4 560 859	4 558 091	4 558 084
	E	482 462	485 956	482 455	485 951
UTM-E.D. 50 Fuso 33	N	4 561 060	4 561 052	4 558 285	4 558 277
	E	482 531	486 025	482 524	486 020
GAUSS-BOAGA (Roma 40) Fuso Est	N	4 560 874	4 560 867	4 558 099	4 558 091
	E	2 502 471	2 505 965	2 502 465	2 505 960

Le coordinate segnate in cornice sono nel sistema UTM WGS 84. La parametratura UTM E.D. 50 è indicata in cornice con il segno convenzionale. La parametratura Gauss-Boaga è indicata in cornice con il segno convenzionale. La graduazione geografica è riferita al sistema WGS 84.

SITUAZIONE 1:50 000 IGM

418	419	420
Piedimonte Matese	San Giorgio la Marsa	Troia
431	432	433
Caserta Est	Benevento	Ariano Irpino
448	449	450
Ercolano	Avellino	Sant'Angelo dei Lombardi

SITUAZIONE 1:10 000 E 1:5 000

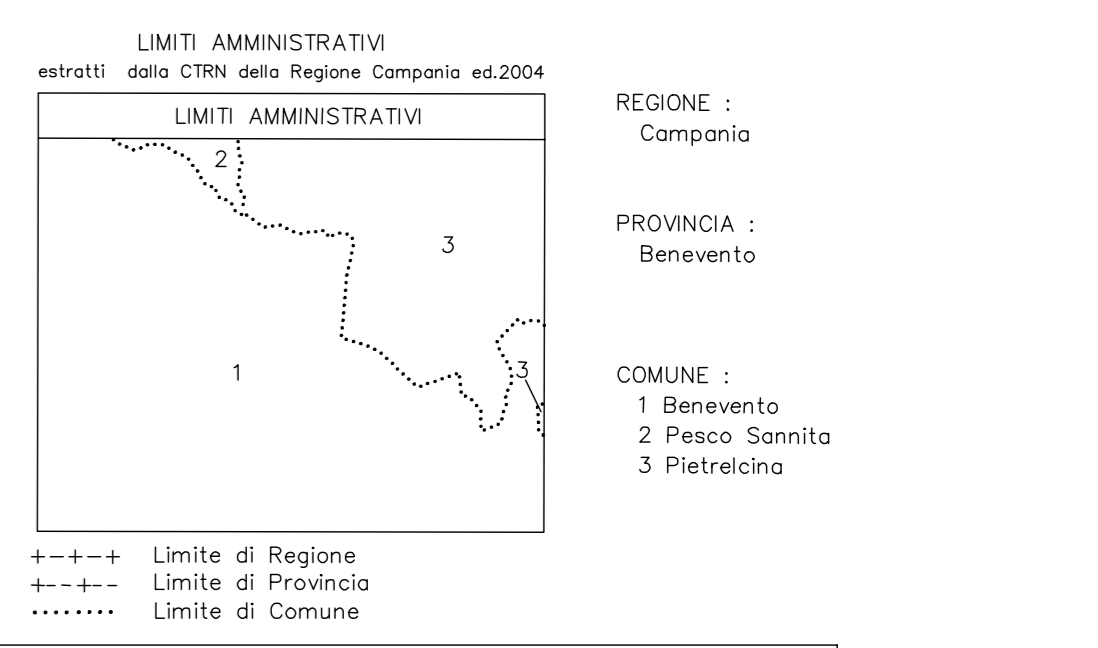
01	02	03	04
05	06	07	08
09	10	11	12
13	14	15	16

DECLINAZIONE MAGNETICA, CONVERGENZA E MODULO DI DEFORMAZIONE LINEARE AL CENTRO DELL'ELEMENTO

Serie	Fotogrammi	Data
0177	9995-9999	30.04.2005
0186	1924-1920	12.06.2005
0194	1875-1879	12.06.2005

N Nord Reticolato
 N Nord Geografico
 Nm Nord Magnetico
 δ Declinazione Magnetica
 γ Convergenza
 m Modulo deformazione lineare

La declinazione magnetica è al 1° Gennaio 2000 e varia annualmente di + 4.36"

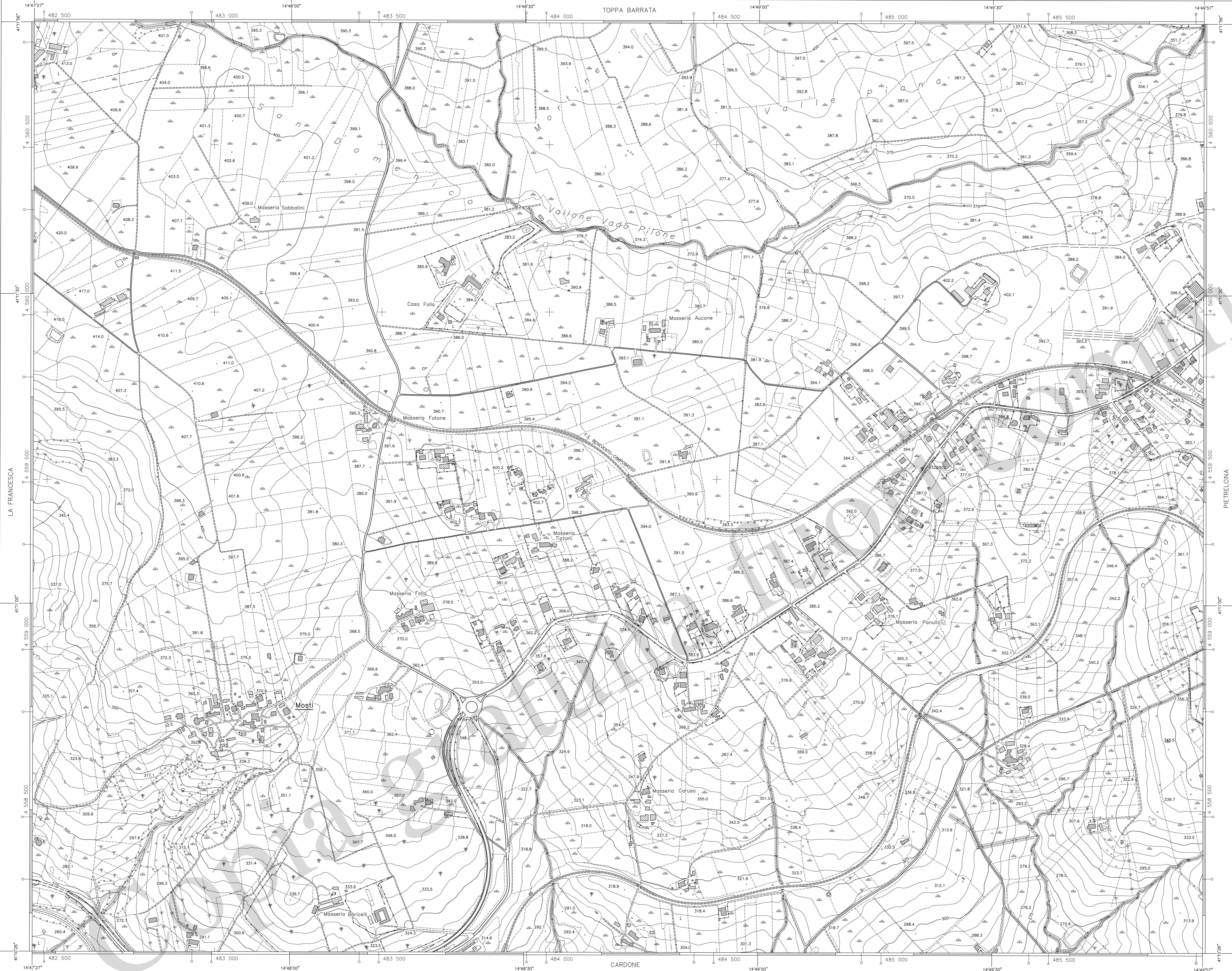



ATTENDIBILITÀ : Per la posizione planimetrica 1,20 m; per le quote 0,75 m

DIRETTORE RESPONSABILE DEL PROGETTO
 Dott. Geol. Vincenzo Guerra

DIREZIONE LAVORI
 Prof. Arch. Luigi Piemontese

COLLAUDO
 Ing. Antonio Coppola



TRASPORTI

- Autostrada
- Strada asfaltata, capo chilometrico, ponte
- Strada non asfaltata
- Percorso pedonale o ciclabile
- Strada in costruzione
- Sentiero facile
- Trottoir
- Mulattiera
- Mezziera stradale e linea spartitraffico
- Strada in galleria
- Funivia, cabinovia
- Seggiovia

CONSTRUZIONI VARIE, IMPIANTI

- Edificio generico
- Edificio industriale
- Edificio del terziario industriale
- Edificio agricolo, stallo, ricovero animali
- Edificio di culto, campanile
- Contenitore abitazione precaria
- Portico o galleria sotto edificio
- Serra
- Tettoio o pensilina
- Baracca
- Serbatoio, cisterna, alios non rappresentabile e rispettabile
- Campoglio
- Raffineria

SERVIZI

- Elettrodotto ad alta tensione, con tralicci
- Elettrodotto a media tensione, con pali
- Cabina elettrica, cabina di trasformazione
- Oleodotto
- Acquedotto sopraelevato, interrato
- Metanodotto
- Impianto edico, fotovoltaico
- Antenna per telecomunicazione
- Depuratore
- Stazione, sottostazione elettrica
- Stazione di rifornimento e di servizio

OROGRAFIA

- Curva di livello direttrice
- Curva di livello incerta
- Curva di livello ordinaria
- Curva ordinaria incerta
- Curva di livello ausiliaria
- Scarpata naturale o artificiale
- Gratta con accesso verticale, orizzontale
- Ghiaione, pietraio
- Sabbia, duna, deposito sabbioso
- Roccia
- Ciglio di area estrattiva, cava

IDROGRAFIA

- Corso d'acqua > 5 m
- Corso d'acqua < 5 m
- Condotto irriguo o scollina
- Vassoio o piscina, pozzo
- Abbeveratoio, fontana, sorgente
- Fiducio
- Briglia, pescola, cascata
- Pressa
- Condotto forzato
- Condotto forzato sotterraneo

VEGETAZIONE

- Limite di coltura
- Limite di tagliata
- Limite di bosco
- Filare di alberi
- Filare di viti
- Filare di olivi
- Filare di agrumi
- Filare di frutteto
- Bosco fitto
- Albero generico, vigneto
- Uliveto, frutteto
- Agrumeto, larice
- Ceduo, abete
- Faggio, pino
- Cipresso, eucalipto
- Leccio, quercia
- Pioppo, castagno
- Macchia, prato

CONFINI

- Muro a secco
- Muro divisorio
- Muro di sostegno
- Palizzata, cancellata, rete filo spinato
- Siepe
- Limite comunale
- Limite provinciale
- Limite regionale

PUNTI TOPOGRAFICI

- Vertice della rete regionale di raffinemento
- Coppo di livellazione