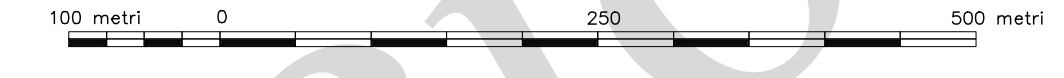


REGIONE CAMPANIA CARTA TECNICA NUMERICA REGIONALE

Elemento n° 430122 RECALE

Scala 1:5 000



DATI INFORMATIVI: RAPPRESENTAZIONE CARTOGRAFICA: UTM-WGS84, SISTEMA DI RIFERIMENTO: WGS84, TAGLIO CARTOGRAFICO: Sistema Geografico Europeo Unificato, DATUM: Ellisoido WGS84, SISTEMA GEODETICO: ETRF 1989 - WGS 84, LONGITUDINE: Riferito a Greenwich, ALTIMETRIA: Riferito al livello medio del mare, (Mareografo di Genova 1942), EQUIDISTANZA: Curve di livello ordinarie 5 m (per le curve tratteggiate 2,5 m)

Table with 4 columns: DA, A, Δ E, Δ N. Rows for UTM-WGS 84, UTM-E.D. 50, UTM-WGS 84 Gauss-Boaga (Roma 40).

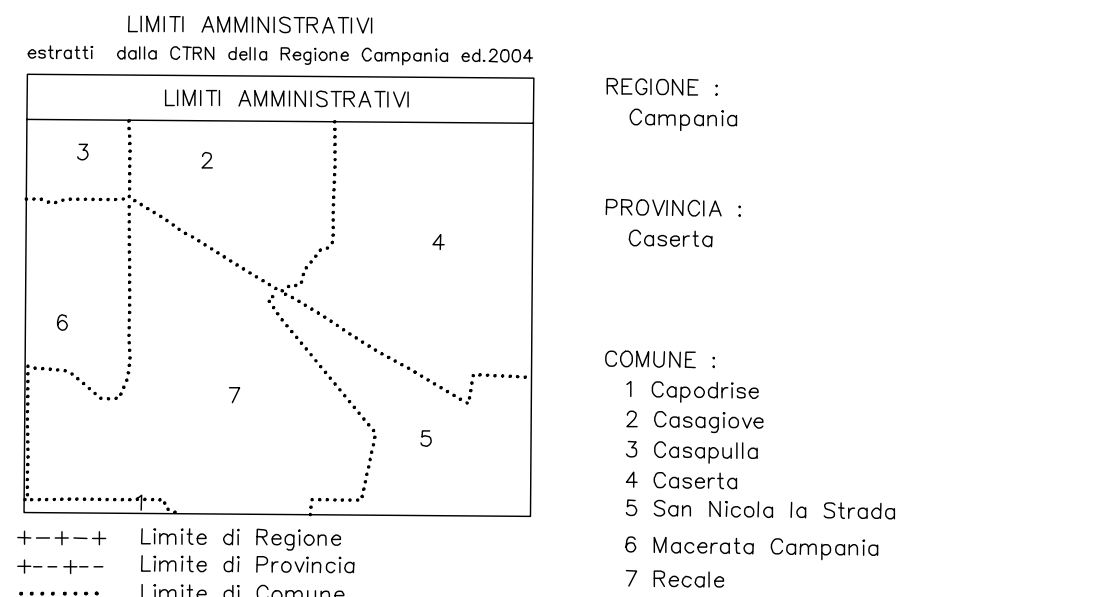
Table with 3 columns: COORDINATE UTM-WGS84 E QUOTE ORTOMETRICHE, POSIZIONE. Row for vertex 430124R.

Table with 3 columns: SISTEMA, VERTICE, QUOTE. Rows for GEOGRAFICO WGS 84, UTM-WGS 84, UTM-E.D. 50 Fuso 33, GAUSS-BOAGA (Roma 40) Fuso Est.

Le coordinate segnate in cornice sono nel sistema UTM WGS 84. La parametratura UTM E.D. 50 è indicata in cornice con il segno convenzionale. La parametratura Gauss-Boaga è indicata in cornice con il segno convenzionale. La graduazione geografica è riferita al sistema WGS 84.

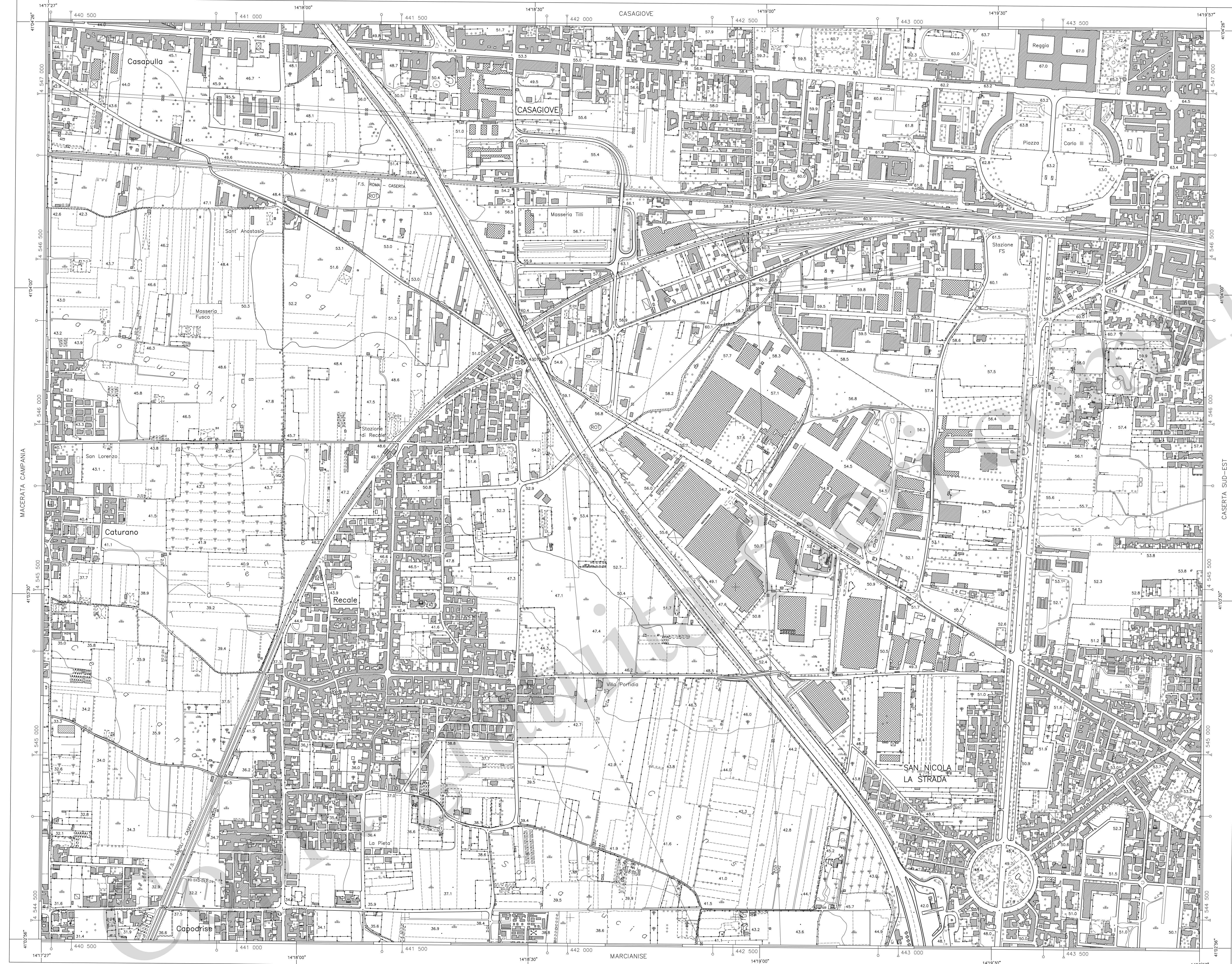
Grid of map sheets with columns for sheet numbers (416-418, 429-431, 446-447, 448-449) and rows for municipalities (Sessa Aurunca, Mondragone, Napoli).

Table with 3 columns: Serie, Fotogrammi, Data. Rows for series 0243, 0250, 0258.



ATTENDIBILITÀ: Per la posizione planimetrica 1,20 m; per le quote 0,75 m. DIRIGENTE RESPONSABILE DEL PROGETTO: Dott. Geol. Vincenzo Guerra.

DIREZIONE LAVORI: Prof. Arch. Luigi Piemontese. COLLAUDO: Ing. Antonio Coppola.



Legend for TRANSPORTI: Autostada, Strada asfaltata, Strada non asfaltata, Percorso pedonale, Strada in costruzione, Sentiero facile, Tratturo, Mulattiera, Mezzeria stradale, Strada in galleria, Funivia, cabinovia, Seggiovia.

Legend for FERROVIE: Ferrovia a scartamento ordinario, Ferrovia a scartamento ridotto, Tronca in sede propria e funicolare, Ferrovia in costruzione, Ferrovia in disarmo, Ciglio massiccato, Tratto ferroviario in galleria, Imbocco galleria stradale e ferroviaria, Passaggio a livello, Aeroporto, eliparto, Fara, fanale.

Legend for COSTRUZIONI VARIE, IMPIANTI: Edificio generico, Edificio industriale, Edificio del terziario industriale, Edificio agricolo, stalla, ricovero animali, Edificio di culto, capanne, Cimitero, Cappella, tabernacolo, Torre, ciminiera, Monumento, Edificio in costruzione, Edificio diroccato o ruinoso, Corpo aggettante, Containere, abitazione precaria, Partico o galleria sotto edificio, Serra, Tettiolo o pensilina, Barocco, Serbatoio, cisterna, alios non rappresentabile e rappresentabile, Campeggio, Raffineria, Discarica, Rottamaio, Zona archeologica, Scuola, Spettacolo, Ospedale, Municipio, Tribunale.

Legend for SERVIZI: Elettrodotto ad alta tensione, con tralicci, Elettrodotto a media tensione, con pali, Cabina elettrica, cabina di trasformazione, Oleodotto, Acquedotto sopraelevato, interrato, Metanodotto, Impianto eolico, fotovoltaico, Antenna per telecomunicazione, Depuratore, Stazione, sottostazione elettrica, Stazione di rifornimento e di servizio.

Legend for OROGRAFIA: Curva di livello direttrice, Curva direttrice incerta, Curva di livello ordinaria, Curva di livello incerta, Curva di livello ausiliaria, Ciglio di frana, Scarpaia naturale o artificiale, Gratta con accesso verticale, orizzontale, Chianone, pietraia, Sabbia, duna, deposito sabbioso, Roccia, Ciglio di area estrattiva, cave.

Legend for IDROGRAFIA: Corso d'acqua > 5 m, Corso d'acqua < 5 m, Canaletto, riga o scollina, Vaseo o piscina, pozzo, Abbeveratoio, fontana, sorgente, Palude, Briglio, pescola, cascata, Presso, Condotta forzata, Condotta forzata sotterranea.

Legend for VEGETAZIONE: Limite di coltura, Limite di taglio, Limite di bosco, Fila di alberi, Fila di viti, Fila di olivi, Fila di agrumi, Fila di frutteto, Moccia, prato, Bosco fitto, Albero generico, vigneto, Uliveto, frutteto, Agrumeto, larice, Ceduo, abete, Faggio, pino, Cipresso, aucupite, Leccio, quercia, Pioppo, castagno.

Legend for CONFINI: Muro a secco, Muro divisorio, Muro di sostegno, Palizzata, cancellata, rete, filo spinato, Siepe, Limite comunale, Limite provinciale, Limite regionale.

Legend for PUNTI TOPOGRAFICI: Vertice della rete IGM95, Vertice della rete regionale di raffittimento, Caposaldi di livellazione.