

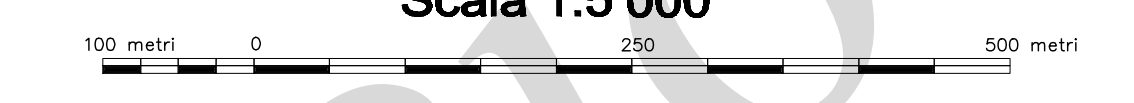
# REGIONE CAMPANIA

## CARTA TECNICA NUMERICA REGIONALE

Elemento n° 419132

### FORCHE

Scala 1:5 000



**DATI INFORMATIVI**

RAPPRESENTAZIONE: CARTOGRAFICA: UTM-WGS84  
 SISTEMA DI RIFERIMENTO: WGS84  
 TAGLIO CARTOGRAFICO: Sistema Geografico Europeo Unificato  
 DATUM: Ellissoide WGS84  
 SISTEMA GEODETICO: ETRF 1989 - WGS 84  
 LONGITUDINE: Riferito a Greenwich  
 ALTIMETRIA: Riferita al livello medio del mare (Mareografo di Genova 1942)  
 EQUIDISTANZA: Curve di livello ordinarie 5 m (per le curve tratteggiate 2,5 m)

**COSTANTI DI TRASFORMAZIONE**



DA	A	Δ E	Δ N
UTM-WGS 84	UTM-E.D. 50	70	194
UTM-WGS 84	Gauss-Boaga (Roma 40)	2 020 008	8

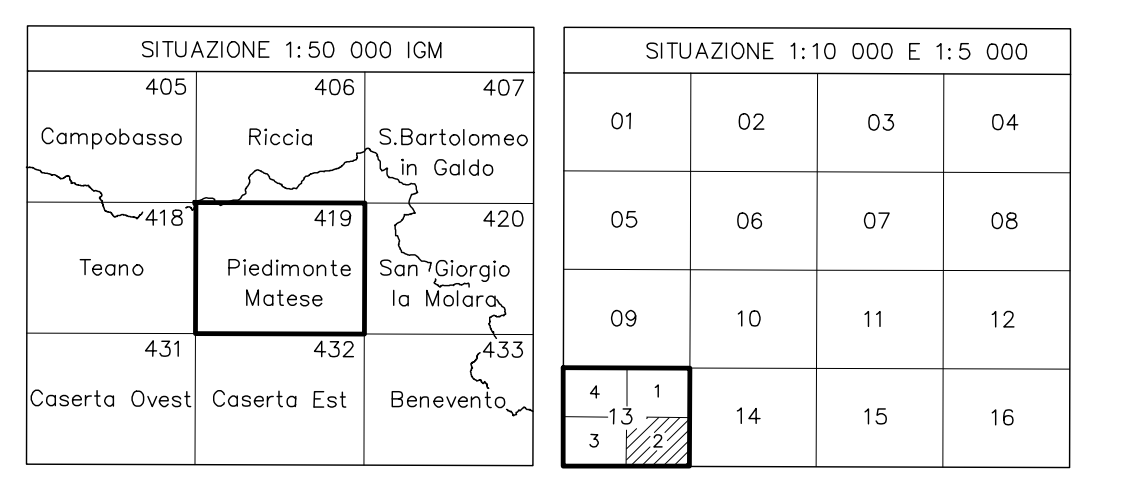
**VERTICI E CAPOSALDI CONTENUTI NELL'ELEMENTO**

COORDINATE UTM-WGS84 E QUOTE ORTOMETRICHE				POSIZIONE
Vertice	E	N	Quota	
419273R	477379.52	4561619.95	212.85	419273R

**COORDINATE DEI VERTICI DELL'ELEMENTO**

SISTEMA	NO	VERTICE			
		NE	SO	SE	
GEOGRAFICO WGS 84	φ	41°13'26"	41°13'26"	41°11'56"	41°11'56"
	λ	14°42'27"	14°44'57"	14°42'27"	14°44'57"
UTM-WGS 84	N	4 563 662	4 563 651	4 560 887	4 560 876
	E	475 484	478 976	475 474	478 968
UTM-E.D. 50	N	4 563 856	4 563 845	4 561 080	4 561 069
	Fuso 33	E	475 533	479 045	475 544
GAUSS-BOAGA (Roma 40)	N	4 563 670	4 563 659	4 560 894	4 560 883
	Fuso Est	E	2 495 493	2 498 985	2 495 483

Le coordinate segnate in cornice sono nel sistema UTM WGS 84  
 La parametratura UTM E.D. 50 è indicata in cornice con il segno convenzionale   
 La parametratura Gauss Boaga è indicata in cornice con il segno convenzionale   
 La gradazione geografica è riferita al sistema WGS 84

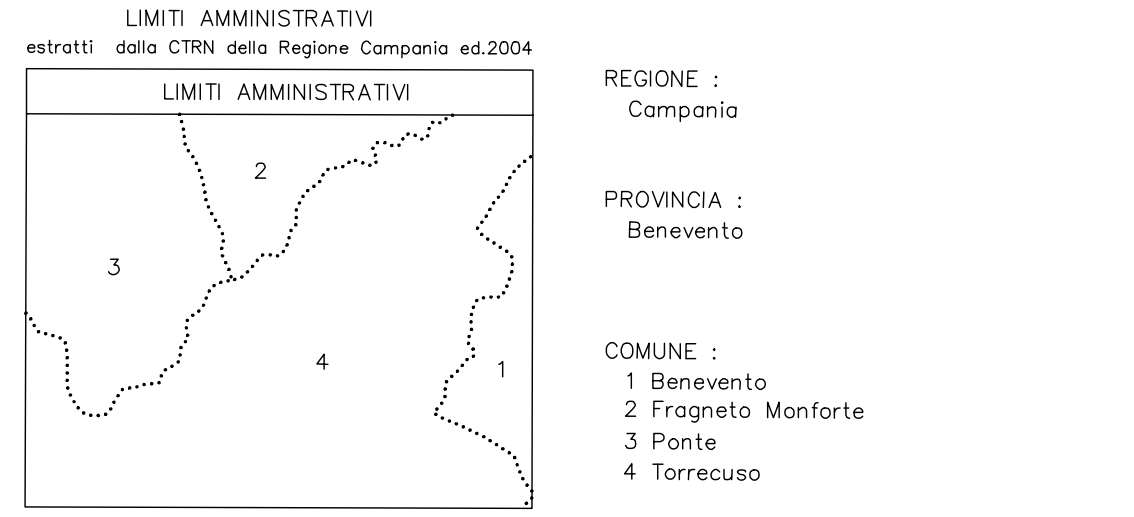


**DECLINAZIONE MAGNETICA, CONVERGENZA E MODULO DI DEFORMAZIONE LINEARE AL CENTRO DELL'ELEMENTO**

δ = 1°44'35"  
 γ = -0°04'27"  
 m = 0,99906063

La declinazione magnetica è al 1 Gennaio 2000 e varia annualmente di + 4'37"

Serie	Fotogrammi	Data
0167	0029-0025	29.04.2005
0176	1801-1808	30.08.2005
0185	0079-0075	29.04.2005



**ATTENDIBILITÀ** : Per la posizione planimetrica 1:20 m; per le quote 0,75 m

**DIRIGENTE RESPONSABILE DEL PROGETTO**  
 Dott. Geol. Vincenzo Guerra

**DIREZIONE LAVORI**  
 Prof. Arch. Luigi Piemontese

**COLLAUDO**  
 Ing. Antonio Coppola



**TRASPORTI**

- Autosstrada
- Strada asfaltata, cippo chilometrico, ponte
- Strada non asfaltata
- Percorso pedonale o ciclabile
- Strada in costruzione
- Sentiero facile
- Tratturo
- Mulattiera
- Mezziera stradale e linea spartiacque
- Strada in galiera
- Funivia, cabinovia
- Scegliva
- Ferrovia a scartamento ordinario
- Ferrovia a scartamento ridotto
- Ferrovia in sede propria e funicolare
- Ferrovia in costruzione
- Ferrovia massicciata
- Tratto ferrovia in galiera
- Imbocco galiera stradale e ferroviaria
- Passaggio o livello
- Aeroporto, eliporto
- Fara, fanale

**CONSTRUZIONI VARIE, IMPIANTI**

- Edificio generico
- Edificio industriale
- Edificio del terziario industriale
- Edificio agricolo, stalla, ricovero animali
- Edificio di culto, campanile
- Cimitero
- Cappella, tabernacolo
- Torre, ciminiera
- Monumento
- Edificio in costruzione
- Edificio diroccato o rudere
- Corpo aggettante
- Container, abitazione precaria
- Serra
- Tettoia o pensilina
- Barocco
- Seratoio, cisterna, silos non rappresentabile e rappresentabile
- Campeggio
- Raffineria
- DIS Discarica
- ROT Rettomale
- Zona archeologica
- Spettacolo
- Ospedale
- Municipio
- Tribunale

**SERVIZI**

- Elettrodotto ad alta tensione, con tralicci
- Elettrodotto a media tensione, con poli
- Cabina elettrica, cabina di trasformazione
- Quedotto
- Acquedotto sopraelevato, interrato
- Metanodotto
- Impianto eolico, fotovoltaico
- Antenna per telecomunicazione
- Depuratore
- Stazione, sottostazione elettrica
- Stazione di rifornimento di servizio

**OROGRAFIA**

- Curva di livello direttrice
- Curva di livello incerta
- Curva di livello ordinario
- Curva ordinaria incerta
- Curva di livello ausiliario
- Ciglio di frana
- Scarpena naturale o artificiale
- Grotta con accesso verticale, orizzontale
- Ghiacciaio, pietraia
- Sabbia, duna, deposito sabbioso
- Roccia
- Ciglio di area estrattiva, cava

**IDROGRAFIA**

- Corso d'acqua > 5 m
- Corso d'acqua < 5 m
- Canalotto irriguo o scolo
- Vasca o piscina, pozzo
- Palude
- Briglia, pescalo, cascato
- Presso
- Condotta forzata
- Condotta forzata sotterranea

**VEGETAZIONE**

- Limite di coltura
- Limite di taglio
- Limite di bosco
- Fiore di alberi
- Fiore di viti
- Fiore di olivi
- Fiore di agrumi
- Fiore di fruttato
- Macchia, prato
- Bosco fitto
- Albero generico, vigneto
- Uliveto, fruttato
- Agrumeto, larice
- Ceduo, abete
- Faggio, pino
- Cipresso, eucalipto
- Laccio, quercia
- Pioppo, castagno

**CONFINI**

- Muro a secco
- Muro divisorio
- Muro di sostegno
- Palizzata, cancellata, rete, filo spinato
- Siepe
- Limite comunale
- Limite provinciale
- Limite regionale

**PUNTI TOPOGRAFICI**

- Vertice della rete regionale di raffilimento
- Coposido di livellazione