




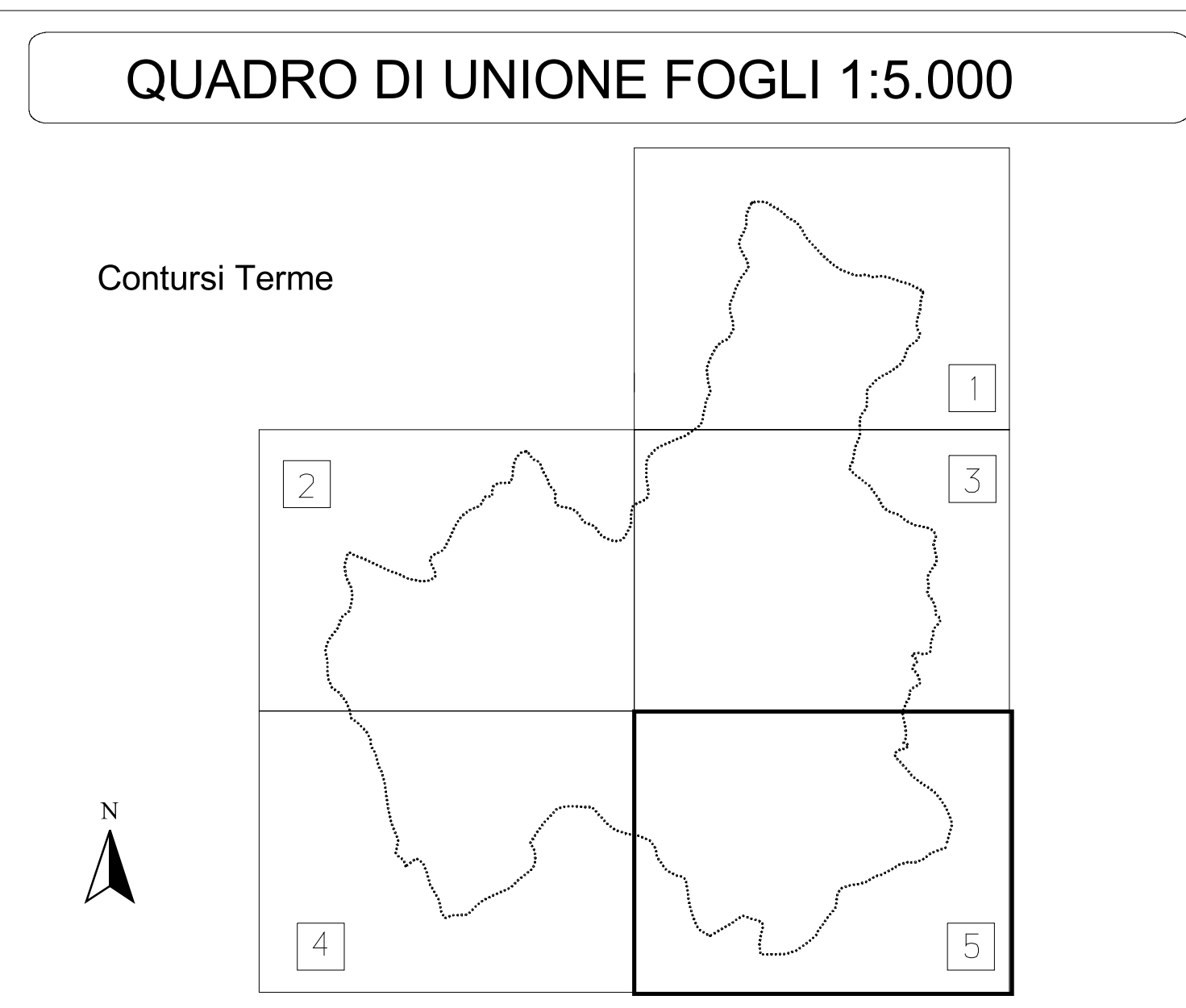




LEGENDA

-  Fascia C (T= 300 anni)
-  Fascia B3 (T=100 anni)
-  Fascia B2 (T=100 anni, h=30 cm)
-  Fascia B1 (T=100 anni, h=90 cm)
-  Fascia A (T=100 anni, h=100 cm, vel>1 m/s)





Piano Stralcio per la tutela del Rischio Idrogeologico
(art.17 Legge 18 maggio 1989, n°183 - art. 1/bis Legge 11 dicembre 2000, n°365)

<p>TAVOLA</p> <p>RI f.f.</p> <p>Contorni Terme: 5</p>	<p>RISCHIO IDRAULICO</p> <p>Carta delle Fasce Fluviali</p> <p>Scala:1:5.000 Data:30 luglio 2001</p>
---	--

Associazione Temporanea d'Imprese: **TEI s.p.a. , ITF, V&V, REALE, VERDE**

Redatto da:
 Ing. Luca Del Furia **Responsabile Scientifico**
 Ing. Fabio Taglioretti Prof. Ing. Francesco Reale

<p>Supporto Tecnico Amministrativo</p> <p>Geom. A. Abbagnale Geom. E. Belverde Geol. M.T. Campagna</p>	<p>Dr. V. De Gennaro Dr. G. Dicanio Ing. V. Di Nunno</p>	<p>P.i. A. Martiniello Arch. P. Ventrone</p>
---	--	---

Direttore dei Lavori: Arch. Amelia Caivano **Responsabile del Procedimento** Dr. Geol. M.Giovanna Piume

Il Segretario Generale
 Avv. Vincenzo Polito