




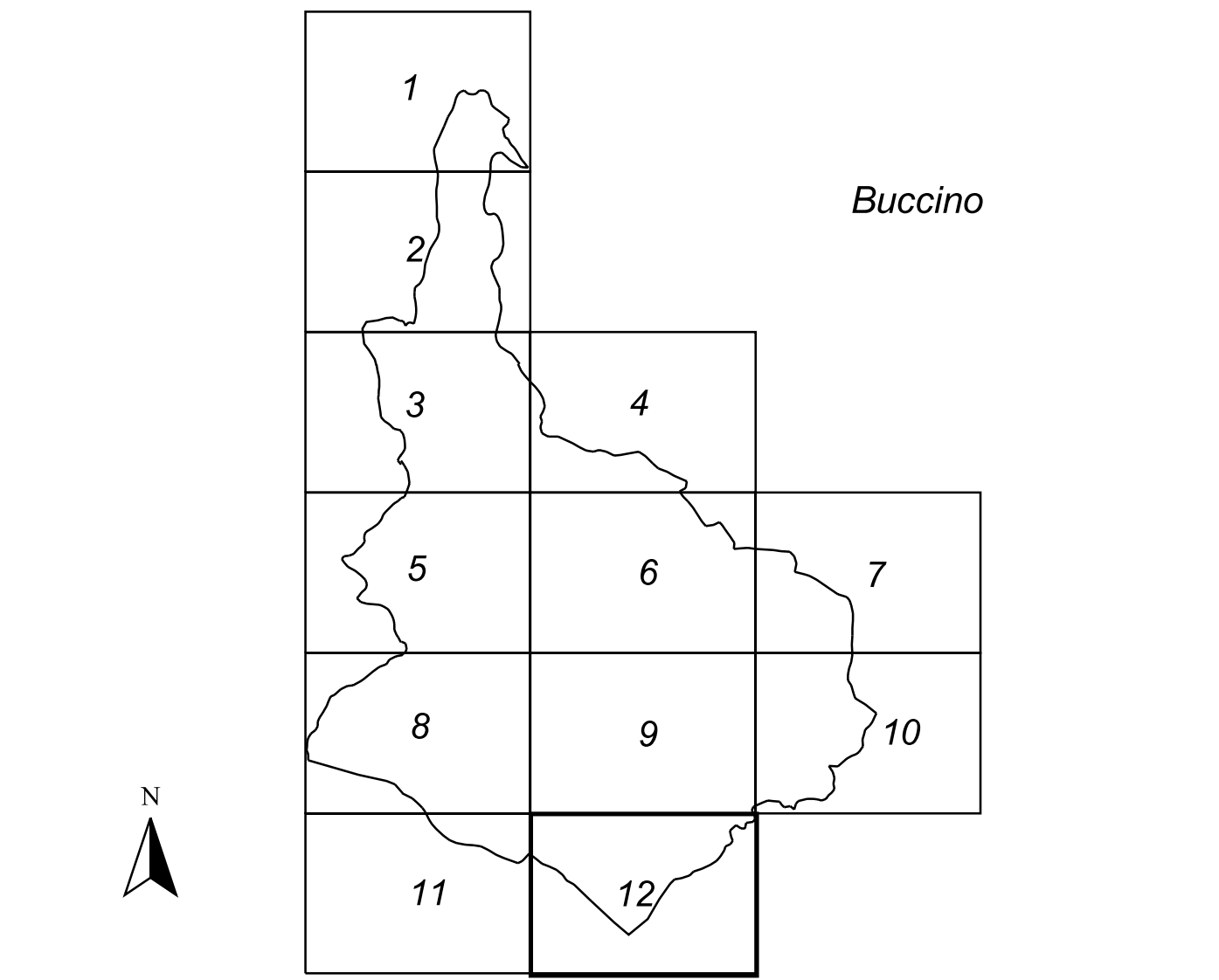


LEGENDA

-  Fascia C (T= 300 anni)
-  Fascia B3 (T=100 anni)
-  Fascia B2 (T=100 anni, h=30 cm)
-  Fascia B1 (T=100 anni, h=90 cm)
-  Fascia A (T=100 anni, h=100 cm, vel>1 m/s)

QUADRO DI UNIONE FOGLI 1:5.000



Piano Stralcio per la tutela del Rischio Idrogeologico

(art.17 Legge 18 maggio 1989, n°183 - art. 1/bis Legge 11 dicembre 2000, n°365)

TAVOLA	RISCHIO IDRAULICO
RI f.f.	Carta delle Fasce Fluviali
Buccino / 2	Scala: 1:5.000 Data: 30 luglio 2001

Associazione Temporanea d'Imprese: **TEI s.p.a. , ITF, V&V, REALE, VERDE**
 Redatto da: Ing. Luca Del Furia (Responsabile Scientifico) / Ing. Fabio Taglioretti (Prof. Ing. Francesco Reale)

Supporto Tecnico Amministrativo: Geom. A. Abbagnale, Geom. E. Belverde, Geol. M.T. Campagna / Dr. V. De Gennaro, Dr. G. Diciano, Ing. V. Di Nunno / P.i. A. Martiniello, Arch. P. Ventrone

Direttore dei Lavori: Arch. Amelia Caivano / Responsabile del Procedimento: Dr. Geol. M.Giovanna Fiume

Il Segretario Generale
Avv. Vincenzo Polito