


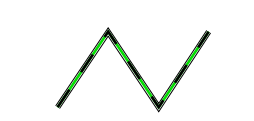
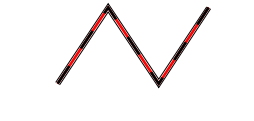
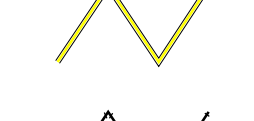

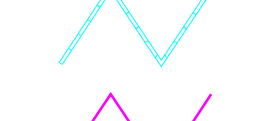







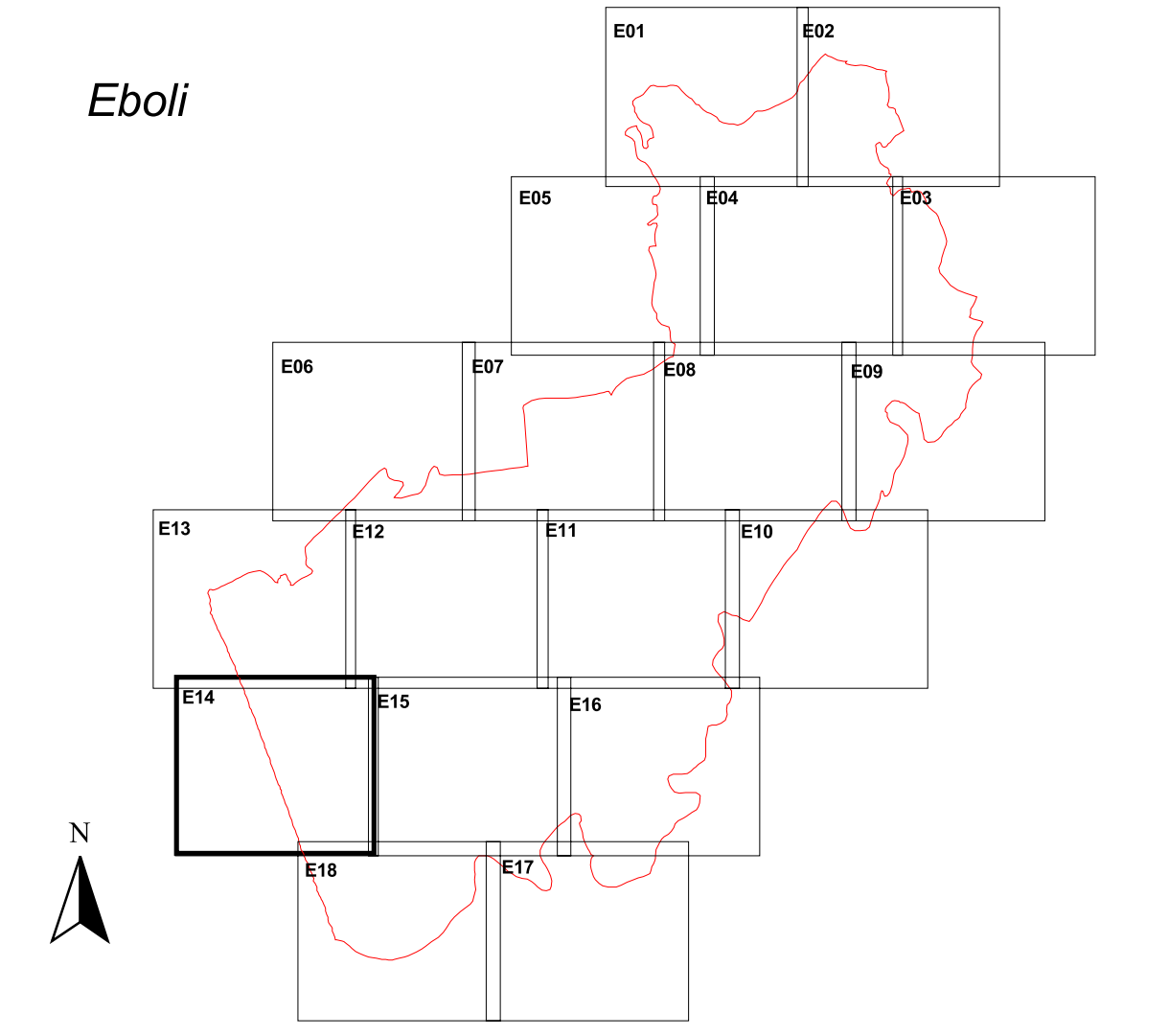
**LEGENDA**

-  Edifici
-  Stabilimenti Industriali
-  Opere culturali
-  Autostrade
-  Strade principali
-  Strade secondarie
-  Ferrovia
-  Acquedotto
-  Elettrodotta

**AREE A RISCHIO**

-  R1
-  R3
-  R2
-  R4

**QUADRO DI UNIONE FOGLI 1:5.000**



**Piano Stralcio per la tutela del Rischio Idrogeologico**

(art.17 Legge 18 maggio 1989, n°183 - art. 1/bis Legge 11 dicembre 2000, n°365)

TAVOLA RI a.r. Eboli 14	RISCHIO IDRAULICO	
	Carta delle Aree a Rischio	Data: 30 luglio 2001
Scala: 1:5.000		

Associazione Temporanea d'Imprese: **TEI s.p.a.**, ITF, V&V, REALE, VERDE  
 Redatto da: Ing. Luca Del Furia (Responsabile Scientifico), Ing. Fabio Taglioretti (Prof. Ing. Francesco Reale)

Supporto Tecnico Amministrativo: Geom. A. Abbagnale, Geom. E. Belverde, Geol. M.T. Campagna  
 Dr. V. De Gemaro, Dr. G. Diciano, Ing. V. Di Nunno  
 P.i. A. Martiniello, Arch. P. Ventrone

Direttore dei Lavori: Arch. Annelia Caivano  
 Responsabile del Procedimento: Dr. Geol. M. Giovanna Fiume

Il Segretario Generale  
 Avv. Vincenzo Polito