





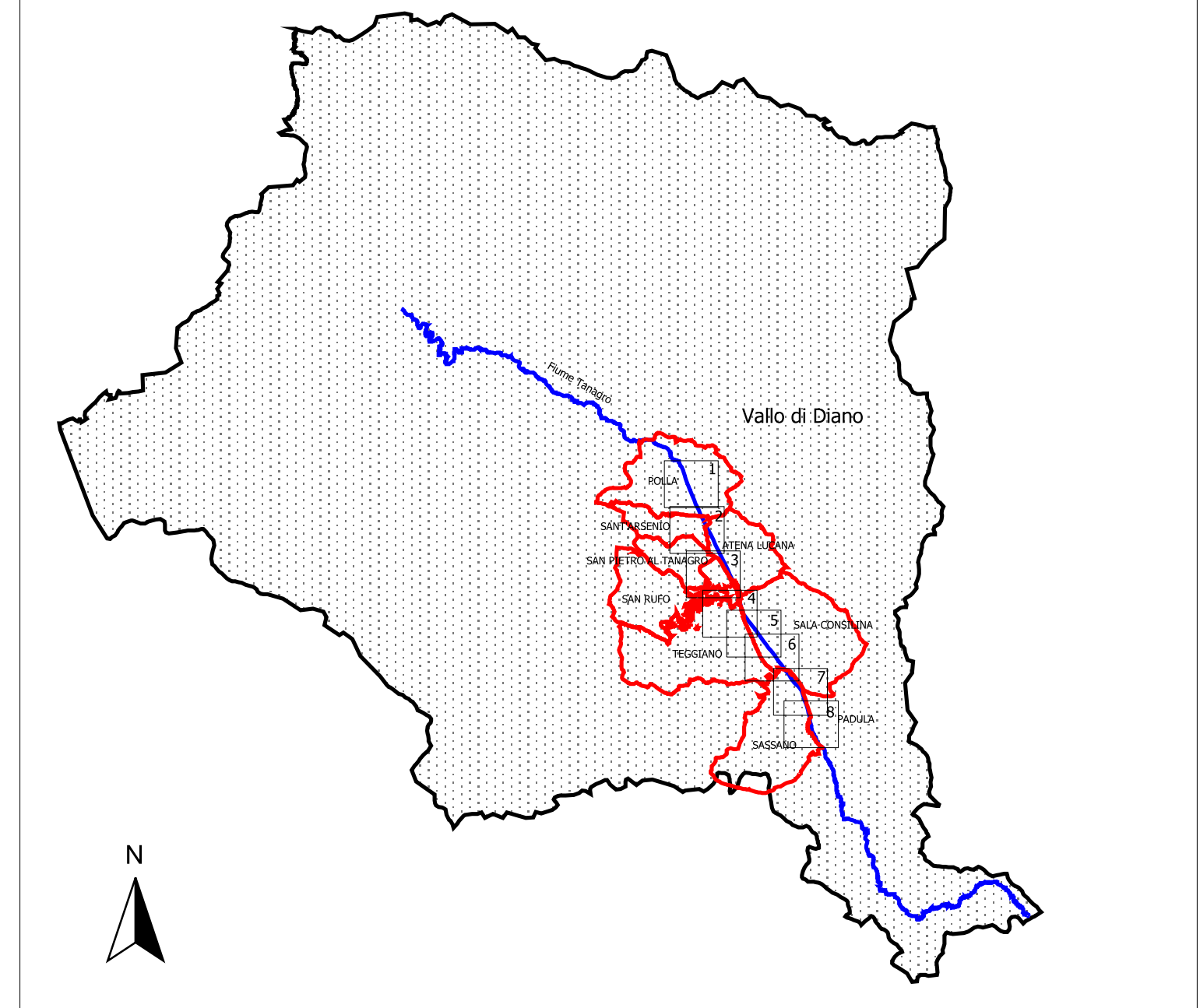


LEGENDA

-  Limiti comunali
-  Fiume Tanagro
- Aree a rischio**
-  R1
-  R2
-  R3
-  R4

QUADRO DI UNIONE FOGLI 1:5.000 (VALLO DI DIANO)



Piano Stralcio per la tutela del Rischio Idrogeologico

(art.17 Legge 18 maggio 1989, n°183 - art. 1/bis Legge 11 dicembre 2000, n°365)

TAVOLA	RISCHIO IDRAULICO
RI	Carta delle Aree a Rischio
Vallo di Diano 8	Scala: 1:5.000 Data: 30 luglio 2001

Associazione Temporanea d'Imprese: **TEI s.p.a., ITF, V&V, REALE, VERDE**
 Redatto da:
 Ing. Luca Del Faria
 Ing. Fabio Taglioretti
 Responsabile Scientifico:
 Prof. Ing. Francesco Reale

Supporto Tecnico Amministrativo:
 Geom. A. Abbagnale
 Geom. E. Belvedere
 Geol. M.T. Carpagna
 Dr. V. De Gennaro
 Dr. G. Diciano
 Ing. V. Di Nunno
 P. A. Martiniello
 Arch. P. Ventrone

Direttore dei Lavori:
 Arch. Amelia Caivano
 Responsabile del Procedimento:
 Dr. Geol. M. Giovanna Frume

Il Segretario Generale
 Avv. Vincenzo Polito