








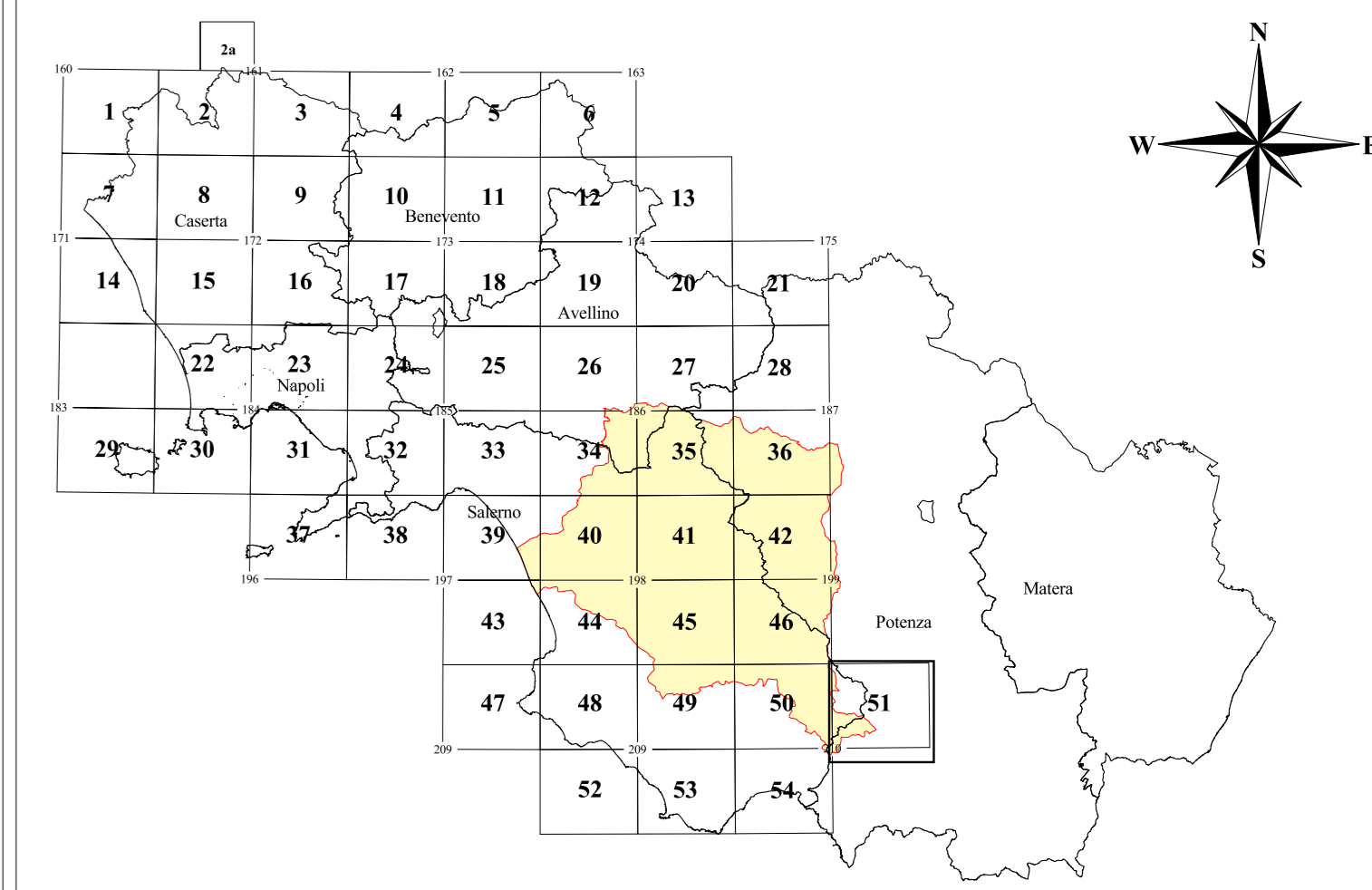


LEGENDA

-  LIMITE DI BACINO
-  LIMITE COMUNALE
-  Opere Culturali
-  Abitanti Esistenti
-  Aree di Espansione Urbanistica

-  R1 - RISCHIO MODERATO (0-30)
-  R2 - RISCHIO MEDIO (31-60)
-  R3 - RISCHIO ELEVATO (61-90)
-  R4 - RISCHIO MOLTO ELEVATO (>90)

QUADRO DI UNIONE FOGLI I.G.M. 1:25.000



Piano Stralcio per la tutela del Rischio Idrogeologico

(art.17 Legge 18 maggio 1989, n°183 - art. 1/bis Legge 11 dicembre 2000, n°365)

TAVOLA RF risc	RISCHIO DA FRANA	
	Carta del Rischio da Frana	
51 55	Scala: 1:25.000	Data: 30 luglio 2001

Associazione Temporanea d'Imprese: **TEI s.p.a.**, ITF, V&V, REALE, VERDE

Redatto da:
 Dr. Geol. A. Bruno
 Dr. Geol. A. Del Giudice
 Dr. Geol. M. Giacomino
 Dr. Geol. M. Mazzarella

Responsabile Scientifico:
 Prof. Ing. Francesco Reale

Supporto Tecnico Amministrativo:
 Geom. A. Abbagnale
 Geom. E. Belverde
 Geol. M.T. Campagna

Dr. V. De Gennaro
 Dr. G. Dicanio
 Ing. V. Di Nunno

P.i. A. Martiniello
 Arch. P. Ventrone

Direttore dei Lavori:
 Dr. Geol. Gaetano Sammartino

Responsabile del Procedimento:
 Dr. Geol. M. Giovanna Fiume

Il Segretario Generale
 Avv. Vincenzo Polito

