



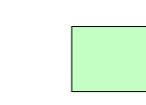

Montesano sulla Marcellana - SA

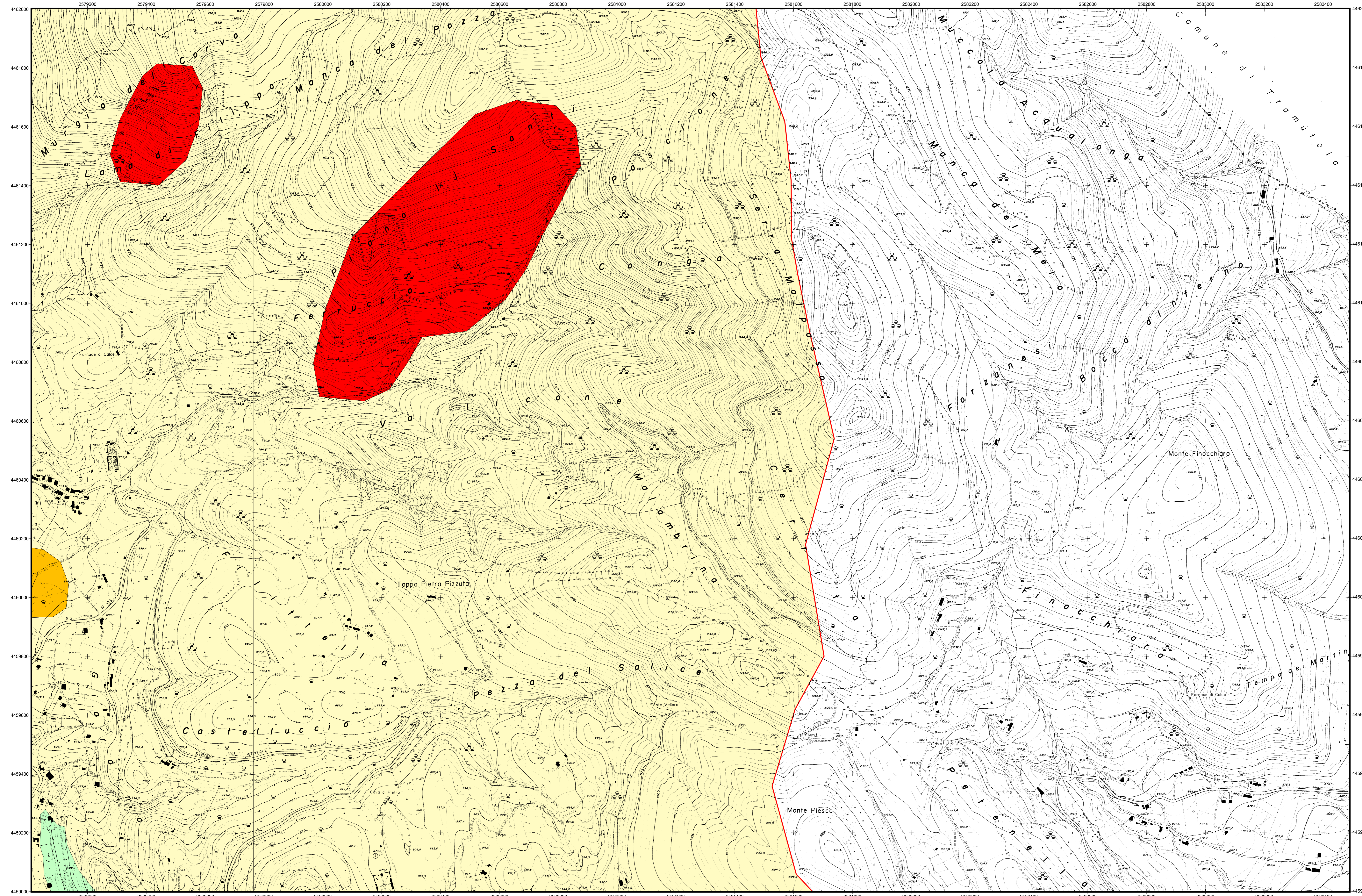
Foglio 3

LEGENDA

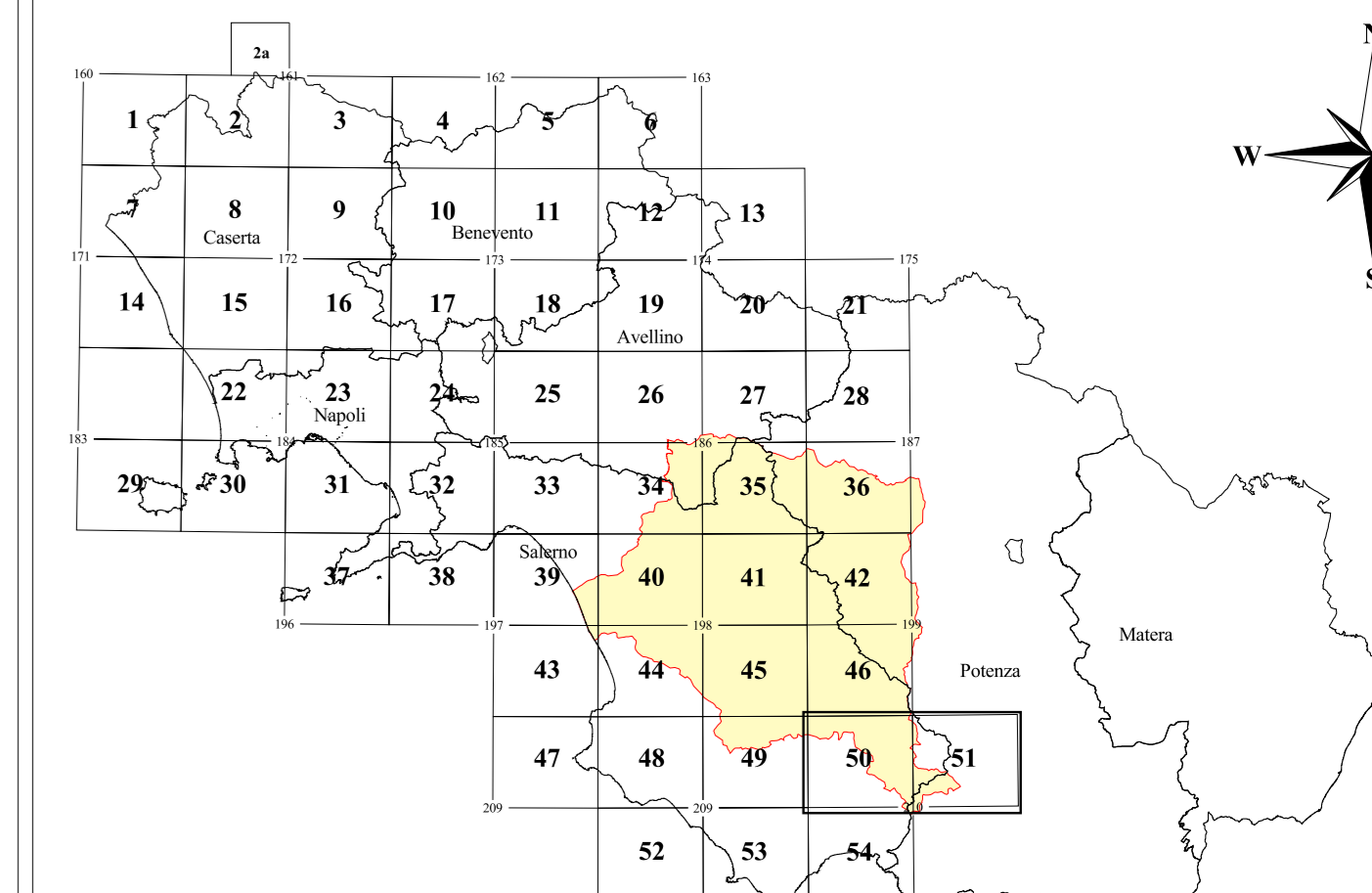
 LIMITE DI BACINO

Pericolosità

-  PERICOLOSITA' ALTA (6) - Velocità Rapida ($v > 1,8$ m/ora)
Crollo, Colata Rapida di detrito o Fango, Aree con Crolli diffusi
-  PERICOLOSITA' MEDIA (3) - Velocità Media (18 mm/ora $< v < 1,8$ m/ora)
Scorrimento Rotazionale o Traslativo, Aree con Frangenti Diffusi
-  PERICOLOSITA' BASSA (1) - Velocità Lenta ($v < 18$ mm/ora)
Colamenti, Deformazioni Gravitative Profonde, Solfiungo generalizzato, Aree interessate da forte erosione fluvio-torrentizia
-  PERICOLOSITA' IRRILEVANTE



QUADRO DI UNIONE FOGLI I.G.M. 1:25.000



Piano Stralcio per la tutela del Rischio Idrogeologico

(art.17 Legge 18 maggio 1989, n°183 - art. 1/bis Legge 11 dicembre 2000, n°365)

TAVOLA	RISCHIO DA FRANA	Carta della Pericolosità
RF peric	Montesano sulla Marcellana - SA	
50 51	Foglio 3	Data: 30 luglio 2001
	Scala: 1:5.000	

Associazione Temporanea d'Imprese: **TEI s.p.a.**, ITF, V&V, REALE, VERDE

Redatto da:
 Dr. Geol. A. Bruno
 Dr. Geol. A. Del Giudice
 Dr. Geol. M. Giacomo
 Dr. Geol. M. Muzarella

Responsabile Scientifico
 Prof. Ing. Francesco Reale

Supporto Tecnico Amministrativo
 Geom. A. Abbagnale
 Geom. E. Belverde
 Geol. M.T. Campagna

Dr. V. De Gennaro
 Dr. G. Dicianio
 Ing. V. Di Nunno

P.I. A. Martiniello
 Arch. P. Ventrone

Direttore dei Lavori
 Dr. Geol. Gaetano Sammartino

Responsabile del Procedimento
 Dr. Geol. M. Giovanna Fiume

Il Segretario Generale
 Avv. Vincenzo Polito

