
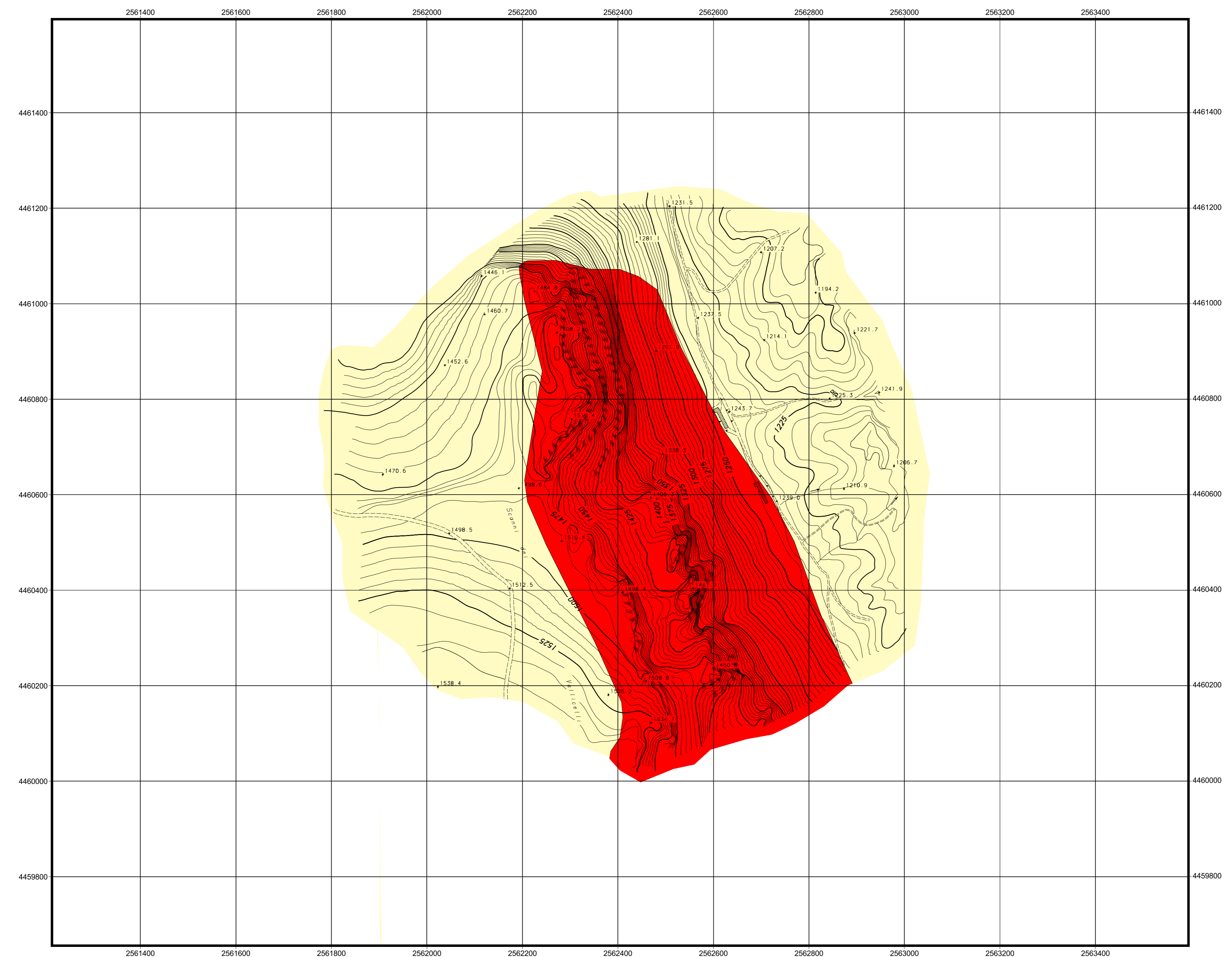


Monte San Giacomo - SA

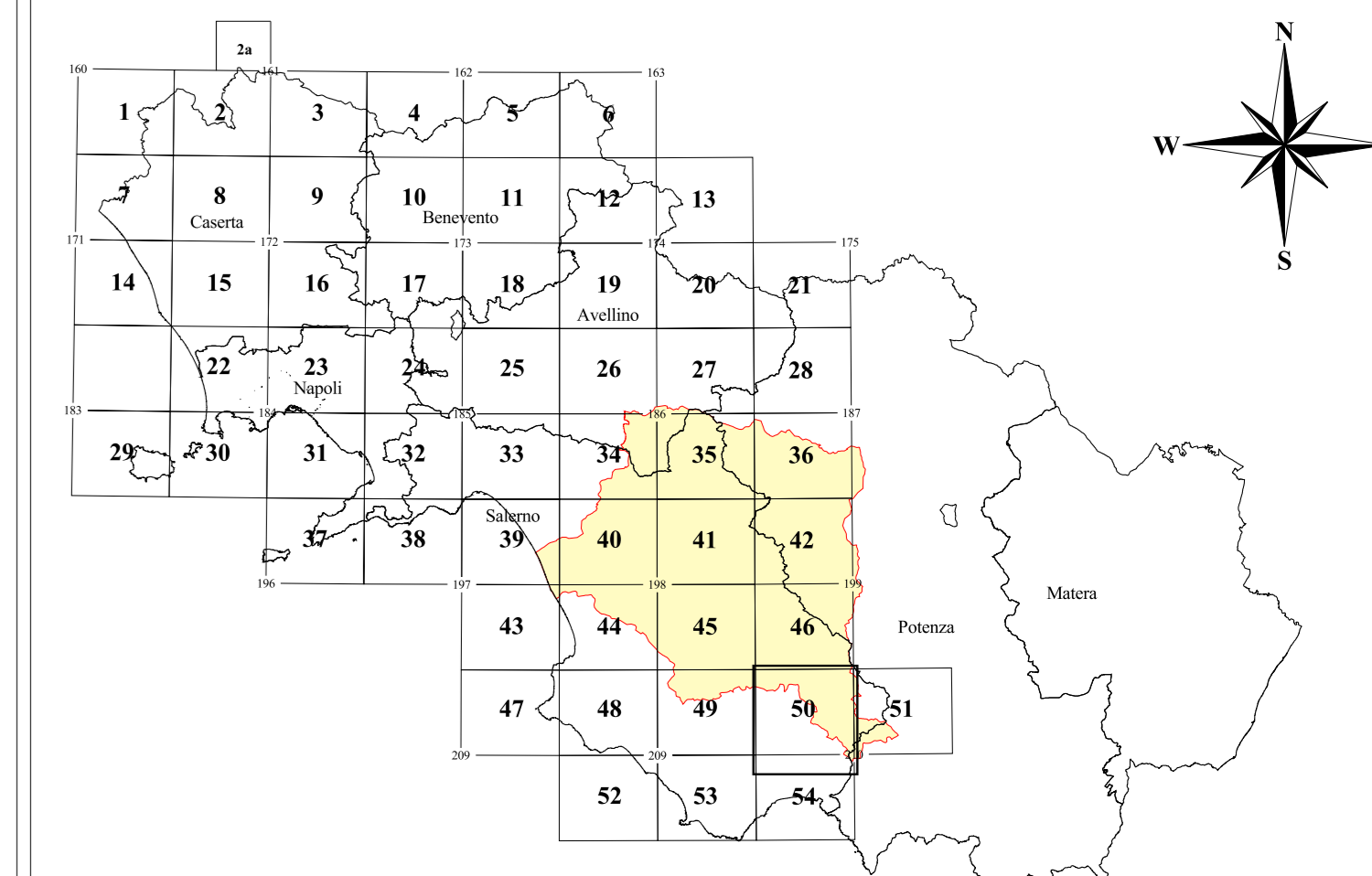


LEGENDA

- LIMITE DI BACINO

- Pericolosità**
- PERICOLOSITA' ALTA (6) - Velocità Rapida ($v > 1,8$ m/ora)
Crollo, Colata Rapida di detrito o Fango, Aree con Crolli diffusi
- PERICOLOSITA' MEDIA (3) - Velocità Media (18 mm/ora $< v < 1,8$ m/ora)
Scorrimento Rotazionale o Traslativo, Aree con Franosità Diffusa
- PERICOLOSITA' BASSA (1) - Velocità Lenta ($v < 18$ mm/ora)
Colamenti, Deformazioni Gravitative Profonde, Soliflusso generalizzato, Aree interessate da forte erosione fluvio-torrentizia
- PERICOLOSITA' IRRILEVANTE

QUADRO DI UNIONE FOGLI I.G.M. 1:25.000



Piano Stralcio per la tutela del Rischio Idrogeologico

(art.17 Legge 18 maggio 1989, n°183 - art. 1/bis Legge 11 dicembre 2000, n°365)

TAVOLA	RISCHIO DA FRANA	Carta della Pericolosità
RF peric 50 54	Monte San Giacomo - SA	Data: 30 luglio 2001
	Scala: 1:5.000	

Associazione Temporanea d'Imprese: TEI s.p.a., ITF, V&V, REALE, VERDE

Redatto da:
 Dr. Geol. A. Bruno
 Dr. Geol. A. Del Giudice
 Dr. Geol. M. Giacomo
 Dr. Geol. M. Mazzarella

Responsabile Scientifico
 Prof. Ing. Francesco Reale

Supporto Tecnico Amministrativo

Geom. A. Abbagnale	Dr. V. De Gennaro	P.I. A. Martiniello
Geom. E. Belverde	Dr. G. Dicianio	Arch. P. Ventrone
Geol. M.T. Campagna	Ing. V. Di Nunno	

Direttore dei Lavori
 Dr. Geol. Gaetano Sammartino

Responsabile del Procedimento
 Dr. Geol. M. Giovanna Fiume

Il Segretario Generale
 Avv. Vincenzo Polito